


Zaragoza

10 RUTAS POR LA PROVINCIA

1. Tarazona y Moncayo
2. Castillos y palacios
3. Balnearios
4. Calatayud y Daroca
5. Goya y vino
6. Bajo Ebro y Caspe
7. Mudéjar del Ebro
8. Cinco Villas: juderías
9. Prepirineo: Románico
10. Ebro y Monegros



06 Velilla de Ebro. Mausoleo de Fabara. Mequinenza

07 Ulebo. Ejea de los Caballeros. Alagón

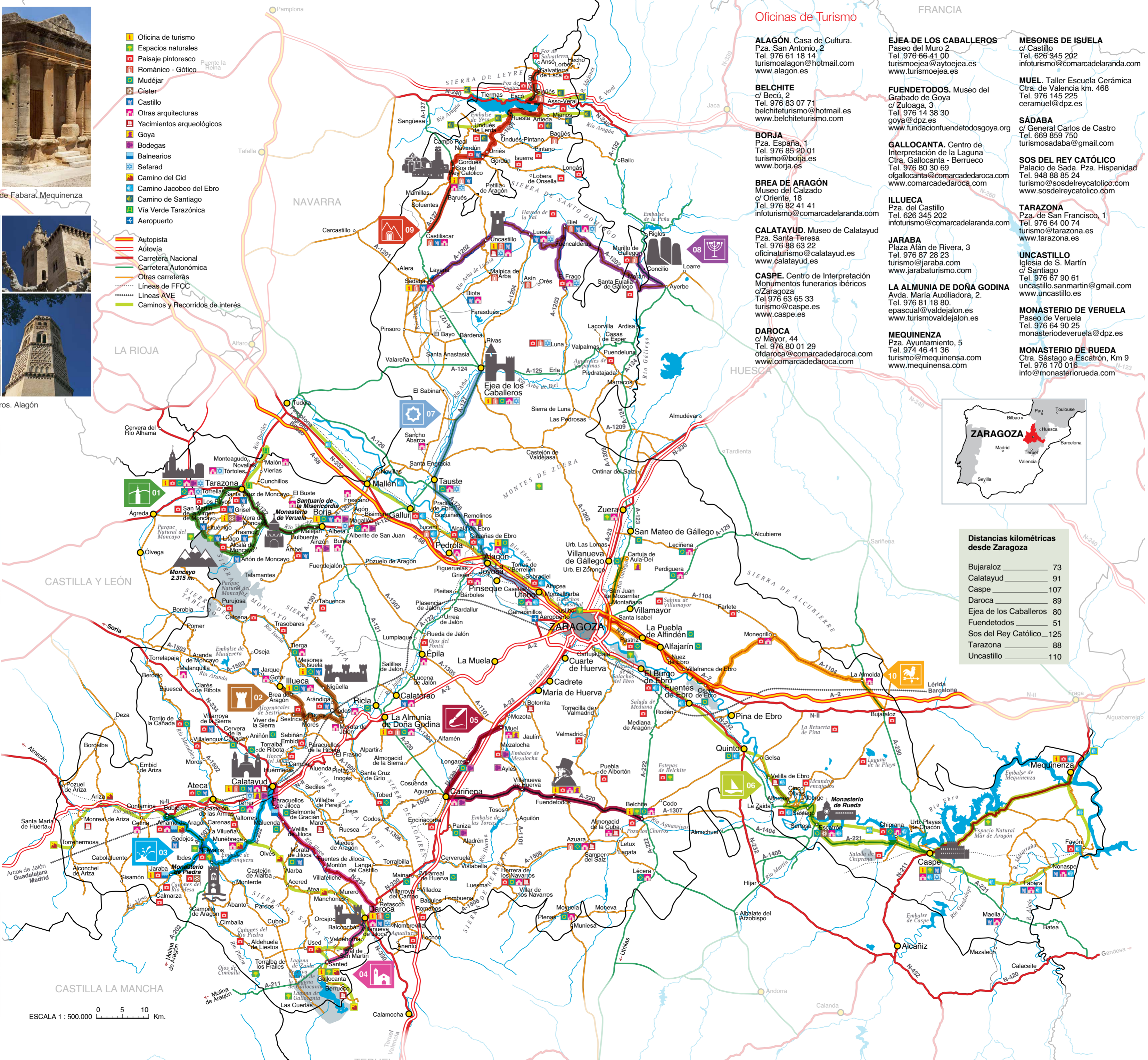
08 Rafting. Murillo de Gállego

09 Navardún. Sos del Rey Católico

10 La Alfranca. Cartuja de Aula Dei

- 1 Oficina de turismo
- 2 Espacios naturales
- 3 Paisaje pintoresco
- 4 Románico - Gótico
- 5 Mudéjar
- 6 Cister
- 7 Castillo
- 8 Otras arquitecturas
- 9 Yacimientos arqueológicos
- 10 Goya
- 11 Bodegas
- 12 Balnearios
- 13 Sefarad
- 14 Camino del Cid
- 15 Camino Jacobeo del Ebro
- 16 Camino de Santiago
- 17 Via Verde Tarazonica
- 18 Aeropuerto

- Autopista
- Autovía
- Carretera Nacional
- Carretera Autonómica
- Otras carreteras
- Líneas de FFCC
- Líneas AVE
- Caminos y Recorridos de interés



Oficinas de Turismo

ALAGÓN. Casa de Cultura. Pza. San Antonio, 2. Tel. 976 61 18 14. turismoalagon@hotmail.com www.alagon.es

BELCHITE. c/ Becú, 2. Tel. 976 83 07 71. belchiteturismo@hotmail.es www.belchiteturismo.com

BORJA. Pza. España, 1. Tel. 976 85 20 01. turismo@borja.es www.borja.es

BREA DE ARAGÓN. Museo del Calzado c/ Oriente, 18. Tel. 976 82 41 41. infoturismo@comarcadelaranda.com

CALATAYUD. Museo de Calatayud Pza. Santa Teresa. Tel. 976 88 63 22. oficinaturismo@calatayud.es www.calatayud.es

CASPE. Centro de Interpretación Monumentos funerarios ibéricos c/ Zaragoza. Tel. 976 83 65 33. turismo@caspe.es www.caspe.es

DAROCA. c/ Mayor, 44. Tel. 976 80 01 29. oldaroca@comarcadedaroca.com www.comarcadedaroca.com

FRANCIA

EJEA DE LOS CABALLEROS. Paseo del Muro 2. Tel. 976 66 41 00. turismoejea@aytoejea.es www.turismoejea.es

FUENDETODOS. Museo del Grabado de Goya c/ Zuloaga, 3. Tel. 976 14 38 30. goya@dpz.es www.fundacionfuentetodosgoya.org

GALLOCANTA. Centro de Interpretación de la Laguna Ctra. Gallocanta - Berrueto. Tel. 976 80 30 69. ofgallocanta@comarcadedaroca.com www.comarcadedaroca.com

ILLUECA. Pza. del Castillo. Tel. 626 345 202. infoturismo@comarcadelaranda.com

JARABA. Plaza Afán de Rivera, 3. Tel. 976 87 28 23. turismo@jaraba.com www.jarabatourismo.com

LA ALMUNIA DE DOÑA GODINA. Avda. María Auxiliadora, 2. Tel. 976 81 18 80. epascual@valdejalon.es www.turismovaldejalon.es

MEQUINENZA. Pza. Ayuntamiento, 5. Tel. 974 46 41 36. turismo@mequinsena.com www.mequinsena.com

MESONES DE ISUELA. c/ Castillo. Tel. 976 345 202. infoturismo@comarcadelaranda.com

MUEL. Taller Escuela Cerámica Ctra. de Valencia km. 468. Tel. 976 145 225. ceramuel@dpz.es

SÁDABA. c/ General Carlos de Castro. Tel. 669 859 750. turismosadaba@gmail.com

SOS DEL REY CATÓLICO. Palacio de Sada. Pza. Hispanidad. Tel. 948 88 85 24. turismo@sosdelreycatolico.com www.sosdelreycatolico.com

TARAZONA. Pza. de San Francisco, 1. Tel. 976 64 00 74. turismo@tarazona.es www.tarazona.es

UNCASTILLO. Iglesia de S. Martín c/ Santiago. Tel. 976 67 90 61. uncastillo.sanmartin@gmail.com www.uncastillo.es

MONASTERIO DE VERUELA. Paseo de Veruela. Tel. 669 859 750. monasteriodeveruela@dpz.es

MONASTERIO DE RUEDA. Ctra. Sasago a Escatrón, Km 9. Tel. 976 170 016. info@monasteriorueda.com



Distancias kilométricas desde Zaragoza

Bujaraloz	73
Calatayud	91
Caspe	107
Daroca	89
Ejea de los Caballeros	80
Fuendetodos	51
Sos del Rey Católico	125
Tarazona	88
Uncastillo	110

Oficina de turismo de Aragón

Pza. España, 1
50004 Zaragoza
Tel. 976 28 21 81 / 902 47 70 00
Fax 976 20 87 46
turismodearagon@aragon.es
www.turismodearagon.com

Oficinas de turismo en Zaragoza

www.zaragozaturismo.es
Tel. 902 14 20 08 / 976 20 12 00

Pza. Ntra. Sra. del Pilar
50003 Zaragoza
Fax 976 72 12 81
oficinapilar@zaragozaturismo.es

Torreón de la Zuda. Glorieta Pío XII
50003 Zaragoza
Fax 976 20 06 35
oficinazuda@zaragozaturismo.es

Oficina de turismo de la estación Delicias
oficinadelicias@zaragozaturismo.es

Oficina de turismo del aeropuerto
Tel. 976 78 09 82
oficinaturismoaeropuerto@aragon.es



Plaza de España, 2
50001 ZARAGOZA
Tel. 976 28 88 00
www.dpz.es



01 Parque Natural del Moncayo. Cipotegado en Tarazona



02 Castillo de Mesones. Plaza de Chodes



03 Lago termal. Alhama de Aragón. Nuévalos



04 Maluenda. Laguna de Gallocantá. Daroca



05 Escuela de cerámica de Muel. Cariñena

Ruta 01 67 kms.

Tarazona, Monasterio de Veruela y Parque del Moncayo



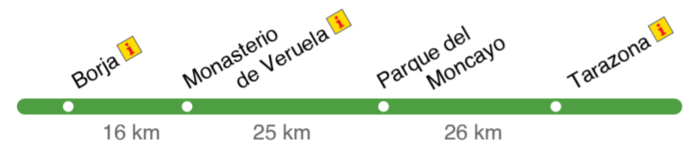
Tarazona

Las localidades cercanas al Parque Natural del Moncayo conservan en su urbanismo y arquitectura la herencia de las tres culturas del Libro. Junto a la N-122 se sitúa **Borja**, que cuenta con una pintoresca judería y monumentos bien conservados: la colegiata de Santa María y su museo, la Casa Consistorial, la Plaza del Mercado y la renacentista Casa Aguilar.

El siguiente alto en el camino es **Monasterio de Veruela**, interesante ejemplo de arquitectura abacial cisterciense que es sede internacional de conciertos y ofrece una muy interesante programación cultural; además, en la actualidad acoge el Museo del Vino de la **D.O. Campo de Borja**.

En menos de media hora se alcanza el **Parque Natural del Moncayo**, espacio de paseo y deportes de montaña, con zonas de descanso y senderos hasta alcanzar su cima a 2.315 m. El descenso por **San Martín** descubrirá un hermoso destino para los amantes de la micología hasta llegar a la ciudad de **Tarazona**.

Tarazona ofrece un importante legado histórico, tan relevante como el patrimonio mudéjar en la Catedral de Santa María o una judería de calles estrechas, pasadizos y arcos bien conservados. Posee fotogénicas casas colgadas, palacio arzobispal, varias iglesias y conventos de la Magdalena, San Francisco y la Merced, además del singular Ayuntamiento renacentista. Su fiesta del Cipotegado, 27 agosto, fue declarada Fiesta de Interés Nacional y tiñe de rojo tomate a vecinos, amigos y turistas.



Ruta 06 93 kms.

Bajo Ebro: Monasterio de Rueda y Caspe



Monasterio de Rueda

Velilla, localizada sobre un privilegiado emplazamiento dominando al río Ebro, ofrece una espectacular visita al trazado urbano original de la colonia romana de **Celsa**. Siguiendo el curso del río y la carretera sinuosa, llegaremos a **Escatrón**, cuya iglesia acoge el retablo de alabastro del Monasterio de Rueda.

El **Monasterio de Rueda** fue edificado según el esquema de la arquitectura cisterciense, con dependencias alrededor de un claustro. Conserva un bello acueducto gótico y una perfecta noria junto al río Ebro, en un marco natural de gran belleza. En la actualidad acoge una hospedería. Retomando la A-221 se alcanza **Chiprana**, donde ver la bella techumbre mudéjar de su iglesia de San Juan, con detalles sanjuanistas y de la bailía de Caspe.

Caspe es la capital del bajo Ebro y ciudad del afamado Compromiso homónimo, donde se eligió el heredero de la Corona de Aragón. Destacan la Colegiata, el antiguo Ayuntamiento, la fortaleza de la Torre de Salamanca y su museo de Heráldica de la Corona de Aragón, la Casa Barberán renacentista, el mausoleo romano de Miralpeix y la ermita románica de Santa María de la Horta. Procedente de Cataluña, discurre por este territorio el Camino Jacobeo del Ebro, que atraviesa **Maella**, **Fabara**, **Nonaspe** y **Fayón**.

La ruta finaliza en **Mequinenza**, a 45 minutos, con un pasado minero y una muy afamada oferta turística ligada a las actividades acuáticas y pesca deportiva, en los embalses contiguos. El pueblo viejo es una atracción turística muy bien conservada, junto con el Museo Minero.



Ruta 02 38 kms.

Castillos y palacios de frontera



Techumbre mudéjar. Castillo de Mesones de Isuela

Esta tierra de antiguas fronteras, de señorías, nobleza y clero vivió durante los ss. XVI y XVII un gran esplendor artístico y arquitectónico. El impresionante castillo de **Mesones de Isuela** debe su fisonomía exterior al arzobispo de Zaragoza Pedro Fernández de Luna: posee seis torresones perimetrales, en el interior de uno de ellos se levanta una bella capilla con una techumbre mudéjar que combina pinturas y una sutil estructura de madera. En el descenso atravesaremos la plaza ochavada de **Chodes**, ejemplo de barroco aragonés en su trama urbana donde el eje de coordenadas confluye en una plaza ordenada según los puntos cardinales.

En **Morata del Jalón**, localidad favorecida por los antiguos condes de Morata y marqueses de Villaverde, es fotografía obligada el conjunto histórico que forman el gran palacio barroco, la fachada de la iglesia de Santa Ana y la Casa Consistorial.

En 20 minutos se alcanza **Sestrica**, que esconde el mayor alcornoque aragonés, enclave botánico y naturalístico único y se extiende sobre más de 300 has, con senderos bien señalizados y apto para todos los caminantes.

La ruta finaliza en **Illueca**, cuna de Benedicto XIII, el Papa Luna, donde se levanta hermoso y imponente el palacio natal hoy convertido en hospedería. También la iglesia parroquial posee una interesante decoración interior y yeserías barrocas de inspiración mudéjar. Para los más aventureros, es muy recomendable el hermoso castillo de Gotor, a tan sólo 3 kms.



Ruta 07 65 kms.

Mudéjar del Ebro



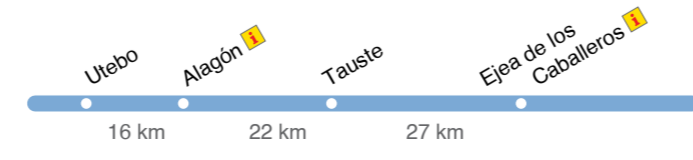
Torre de los espejos. Utebo

El Ebro y el mudéjar ordenan esta ruta entre fértiles riberas y áridas tierras de secano. En **Utebo** se alza una de las torres mudéjares más espectaculares del recorrido, la Torre de los Espejos en la iglesia de la Asunción. El curioso Museo OSSA de Ciencia y Tecnología del s. XX completa una variada oferta. En 15 minutos se alcanza **Alagón**, localidad que conserva parte de las aljamas judía y musulmana, además de la torre mudéjar de San Pedro, la iglesia de San Antonio y la ermita de Nuestra Señora del Castillo. Posee buena oferta cultural en el Museo Contemporáneo Hispano-Mexicano y un llamativo ejemplo de arquitectura industrial en el edificio de la antigua azucarera.

Para llegar a **Tauste** se recomienda la A-126, que discurre junto al escarpe de yesos y las minas de sal de **Remolinos**. Si se opta por la N-232 se recomienda visitar Alcalá de Ebro, localidad mencionada en la *Insula Barataria* en el Quijote, y con un espectacular paseo junto a un meandro del río Ebro.

Tauste posee una esbelta torre de la iglesia de Santa María y en su visita urbana se descubre también el convento de Santa Clara, la iglesia de San Antón, la antigua judería en el Barrio Nuevo y el monasterio de San Jorge. Y si se alarga un poco la estancia es aconsejable acercarse al Santuario de Nuestra Señora de Sancho Abarca, con impactantes panorámicas.

En **Ejea de los Caballeros** se debe recorrer su casco histórico, la iglesia-fortaleza de El Salvador y la parroquia de Santa María de la Corona. Para descansar se recomienda la visita al Museo Acuagraria y el Parque Lineal del Agua.



Ruta 03 68 kms.

Caminos del agua: balnearios



Monasterio de Piedra

Sobre un hermosísimo marco natural se localizan varios centros termales que combinan el ambiente tranquilo y acogedor de los balnearios típicos del s. XIX con modernas instalaciones que ofrecen todo tipo de propuestas y terapias con aguas minero-medicinales. La presencia de los ríos Jalón, Mesa, Jiloca y Piedra convierten este territorio en un jardín.

Alhama de Aragón fue ya elegida por los romanos por sus termas naturales y en la actualidad cuenta con dos balnearios, un gran lago termal con surgencias a 34° y un baño del s.XI, de época árabe. Varios hoteles de 3, 4 y 5 estrellas ofrecen una muy buena oferta para el visitante.

En 30 minutos siguiendo el curso del río Mesa se alcanza **Jaraba**, cuyas aguas minero-medicinales fueron declaradas de utilidad pública en 1860 y que en la actualidad reúne tres balnearios. Algunos ofrecen tratamiento sin alojamiento, poseen espectaculares piscinas naturales cubiertas, jardines termales y tratamientos para niños. La zona ofrece numerosos senderos para recorrer a pie o en bicicleta por el desfiladero del río Mesa.

La ruta continúa por la A-1501 hacia el **Monasterio de Piedra**, parque y conjunto monástico que acoge grutas, saltos de agua, lagos y cuya arquitectura han sido rehabilitada en establecimiento hotelero.

Tras rodear el singular embalse de La Tranquera por la A-202 la ruta finaliza en **Paracuellos de Jiloca**, cuyo balneario posee amplias zonas de paseo y jardines, además de poder visitar su iglesia de San Miguel, el castillo y la ermita de Santa María.



Ruta 08 118 kms.

Cinco Villas: castillos y juderías



El Frago

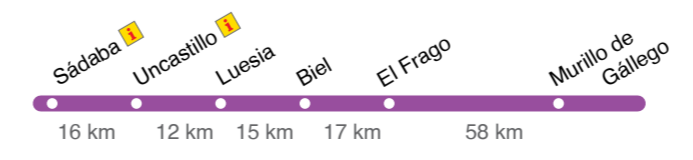
Las Altas Cinco Villas están marcadas por su pasado medieval y las numerosas fortificaciones: fue frontera primero entre cristianos y musulmanes, y posteriormente entre reinos cristiano y musulmán, la numerosa presencia judía ha dejado como herencia material sus antiguas aljamas del s. XIII.

En **Sádaba** se levanta un impresionante castillo, varios mausoleos romanos, casas señoriales y su iglesia de la Asunción, del estilo gótico levantino. Es visita imprescindible el cercano yacimiento romano de **Los Bañales**, con restos arqueológicos bien excavados y un bello acueducto.

En 20 minutos se alcanza **Uncastillo** que presume de románico aragonés en la iglesia de Santa María, además de otros cinco templos románicos, entre los que destaca San Martín. Una perfecta judería, junto con un imponente conjunto fortificado y una Casa Consistorial renacentista completan una visita al pasado medieval de esta localidad.


De **Luesia** sobresalen los restos de su castillo dominando el casco urbano, que conserva trazas del barrio judío, varias casas palaciegas s. XVI, la iglesia de El Salvador y su Casa Consistorial. Continuando viaje **Biel**, posee otro singular castillo erigido sobre la iglesia de San Martín y cuenta con una judería bien conservada, casas con galerías que cruzan calles de sabor popular y edificios nobiliarios. Siguiendo el curso del río Arba se alcanza **El Frago**, con sus ermitas de San Miguel, Santa Ana y San Miguel de La Cheulas, la iglesia de San Nicolás de Bari y la Casa Luis. El arco del Terrau servía de acceso a la villa que cuenta con una judería.

La ruta finaliza en **Murillo de Gállego**, junto a los Mallos de Riglos, con una importante oferta para la práctica de deportes de aventura, como el descenso de ríos o la escalada.



Ruta 04 62 kms.

Calatayud mudéjar y Daroca románica



Calatayud

La ruta comienza en el yacimiento arqueológico de Bilbilis, cuna romana de la actual Calatayud. A escasos 15 kms por la N-232, la iglesia-fortaleza de San Félix en **Torralba de Ribota** y la iglesia de la Virgen del Castillo en **Aniñón** son dos destacados ejemplos de arquitectura mudéjar. El paisaje ofrece excelentes ejemplos de nuevas variedades vitivinícolas en la D.O. **Calatayud**.

Calatayud está repleta de templos y casas señoriales, fiel reflejo de su próspero pasado. El viajero deberá conocer las iglesias de San Juan el Real y San Andrés, así como la colegiata de Santa María. Y también el Museo Arqueológico, la plaza del Mercado y la Posada San Antón o la Dolores. Las localidades cercanas Terer y Ateca ofrecen singulares torres mudéjares que el visitante no debiera perderse. A lo largo de la N-234, se pasará por **Maluenda** y **Morata de Jiloca**, con sendas iglesias de visita obligada por su hermosa arquitectura mudéjar.

Ya en la monumental **Daroca**, ciudad amurallada y románica, destacan la iglesia colegial de Santa María de los Sagrados Corporales, las de San Juan, San Miguel y Santo Domingo, el Museo Comarcal, la Puerta Baja y la Puerta Alta y el Museo de la Pastelería Manuel Segura, de gestión privada. Celebra engalanada su fiesta del Corpus Christi y sus fiestas medievales. Se pueden comprar dulces tradicionales de origen sefardí.

Si la ruta se realiza en noviembre o febrero es recomendable acercarse a la **Laguna de Gallocanta**, a escasos 30 minutos: un muy singular espacio natural de concentración de aves migratorias, en especial grullas.



Ruta 09 71 kms.

Prepirineo: Románico y Gótico



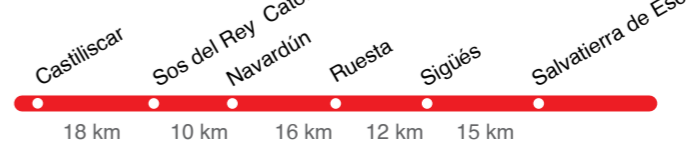
Uncastillo

El norte de la provincia de Zaragoza es Prepirineo y durante la Edad Media se levantaron numerosos monumentos románicos y góticos. En **Castiliscar** se descubre una hermosa fortaleza y la iglesia de San Juan Bautista, siendo el sarcófago paleocristiano que sirve de altar la pieza más admirada.

La cercana **Sos del Rey Católico** es de visita obligada, con una encantadora trama urbana medieval y espectaculares muestras de arquitectura, escultura y pintura mural románicas en la iglesia de San Esteban. Otros puntos de interés son los palacios de Sada y Gil de Sanz, la lonja y el Ayuntamiento.

En **Navardún**, la iglesia de La Asunción conjuga elementos románicos y góticos, también conserva castillo y una interesante Casa Consistorial. A orillas del pantano de Yesa se localiza **Ruesta**, en el camino de Santiago, con sus ermitas románicas de Santiago y San Sebastián. Imprescindible es el mirador de Vidliella por sus vistas sobre las montañas, las piraguas, los senderos en la naturaleza, etc. Cerca se encuentran **Artieda** y **Mianos**, conjuntos de gran belleza en el uso de la piedra y herencias notables del Camino Jacobeo aragonés.

La ruta sigue por **Sigüés**, también sobre el Camino de Santiago, donde se levantan el antiguo Hospital de Santa Ana y la parroquia de San Esteban. La ruta finaliza en **Salvaterra de Escá**, localidad con una iglesia de aspecto macizo, en las estribaciones del navarro valle del Roncal y rodeada de bosques de robles, hayas y pinos.



Ruta 05 65 kms.

Goya, cerámica y vino



Fuentetodos

La ruta comienza en la **Escuela Taller de Cerámica de Muel**, donde se mantienen y difunden técnicas artesanas de su tradición alfarera. Muel conserva pinturas de Goya joven en la ermita de la Virgen de la Fuente, edificada sobre una presa romana.

En 20 minutos, por la A-23, habiendo pasado por **Longares** y su armónica torre mudéjar y puerta de Valencia, se alcanza **Cariñena**: el paisaje está prendado de viñedos, es tierra de la **D.O. Cariñena**, donde visitar numerosas bodegas y museos. La villa ofrece un paseo obligado por su casco urbano, la Torre del s. XIV, la iglesia de Santiago, antes sinagoga, la Casa Consistorial y el Museo del Vino. En las Fiestas de la Vendimia, el vino mana por la fuente de la plaza.

Para llegar a **Fuentetodos**, cuna de Francisco de Goya, hay que dirigirse por la A-220. Entre su muy cuidado caserío de piedra se conserva la casa familiar del pintor y el Museo del Grabado, con una amplia muestra de su trabajo y sede de reconocidos talleres artísticos. Una completa red de senderos lleva a los peculiares parajes cercanos, sus fuentes y neveras tradicionales: esta localidad ofrece una amplia programación de actividades en la naturaleza para adultos y niños.

La ruta finaliza en **Belchite** y **Mediana**, localidades salpicadas de lagunas salobres, reserva ornitológica y refugio de fauna silvestre esteparia. En Belchite se mantienen en pie las ruinas del antiguo pueblo, arrasado durante la Guerra Civil y ofrece espectaculares atardeceres sobre las Vega del río Aguas Vivas.



Ruta 10 87 kms.

De los galachos del Ebro al desierto mongrino



Monegrillo

El barrio rural de Peñafflor conserva la **Cartuja de Aula Dei**, donde Goya pintó los frescos que decoran sus paredes y techos, visitables según el calendario previsto por la Orden religiosa que acoge.

El siguiente hito en el camino es la Reserva Natural de los Galachos de **La Alfranca**, en **Pastriz**, espacio de enorme calidad ambiental que dispone de salas expositivas, zonas de juegos y talleres, recorridos a pie, bici o tren turístico junto a los meandros del río Ebro, etc.

Dirigiéndose por la N-II hasta Osera, la ruta sigue próxima al río para adentrarse hacia Monegrillo a través de la espectacular estepa mongrina, teñida de colores ocre, verdes y grises. **Monegrillo** ha conservado perfectamente el paisaje local: matorral estepario, hermosos sabinars y campos de romero que son además Zona Especial de Protección para las Aves (ZEPA). En su casco urbano se descubre la imponente iglesia de Nuestra Señora de La Asunción, casas señoriales y el Centro de Interpretación de las Estepas.

Por la A-1104 se alcanza **La Almolda** y **Bujaraloz**, localidades perfectamente integradas en su entorno. Las vistas están teñidas de claridad y blanca sal, donde varias ermitas y observatorios astronómicos se divisan como fondo del paisaje. La ruta es especial para los amantes de los espacios naturales y debe disponerse de tiempo para caminar y prismáticos para deleitarse con esta singular belleza: salinas, lagunas esteparias y excepcionales formaciones geológicas. El hito final será la laguna salina de La Playa de Bujaraloz.

