



# 30

rutas  
senderistas  
por Zaragoza,  
**la provincia**

Bajo Ebro



# ÍNDICE

## PREPIRINEO Y CINCO VILLAS

- 01. Senda Malpaso → Santo Domingo 2
- 02. Val de Castellar → Castejón de Valdejasa 4
- 03. Layana → Los Bañales → Biota 6
- 04. Piedratajada → Los Aguarales de Valpalmas 8
- 05. Biel → Pozo Pigalo 10
- 06. Sos del Rey Católico → Castillo de Roita 13

## MONCAYO

- 07. Ruta a la cima del Moncayo 16
- 08. Vía verde del Tarazonica y Museo del Agua Malón 20
- 09. Tabuena → Bollón 22
- 10. Ambel → Maleján → Borja 24
- 11. De Alcalá de Moncayo a Añón por el valle de Morana 27

## ARANDA / JALÓN / JILOCA

- 12. Calcena → Ermita de San Cristóbal 30
- 13. Sierra de Vicor, subida al pico del Rayo 33
- 14. Santuario de Jaraba y mirador de La Dehesa 37
- 15. Salto de La Requijada 39
- 16. Aldehuela de Liestos → Cimballa 41

## CARIÑENA / DAROCA / BELCHITE

- 17. Pozo de los Chorros de Belchite 44
- 18. El entorno de Moyuela 46
- 19. El entorno de Villanueva de Huerva 49
- 20. El barranco de Valhondo de Aladrén 52
- 21. Camino de la Pólvora en Villafeliche 54

## BAJO EBRO

- 22. Nuestra señora de Dos Aguas y Castellet de Faió 56
- 23. Lagunas de Chiprana 60
- 24. Recorrido por el Guadalope desde Caspe 63
- 25. Recorrido por la ermita de Montler en Sástago 66

## EBRO CENTRAL

- 26. Ermita de El Castella 69
- 27. Por la sierra de Alcubierre y la ermita de San Caprasio 72
- 28. Plana de María de Huerva 75
- 29. Alagón → Grisén por el acueducto del Jalón 77
- 30. El Galacho de la Cartuja → el soto del Francés 80

# MAPA PROVINCIAL

PREPIRINEO Y CINCO VILLAS
MONCAYO
ARANDA / JALÓN / JILOCA
CARIÑENA / DAROCA / BELCHITE
BAJO EBRO
EBRO CENTRAL

## PREPIRINEO Y CINCO VILLAS

- Senda Malpaso → Santo Domingo
- Val de Castellar → Castejón de Valdejasa
- Layana → Los Bañales → Biota
- Piedratajada → Los Aguarales de Valpalmas
- Biel → Pozo Pigalo
- Sos del Rey Católico → Castillo de Roita

## MONCAYO

- Ruta a la cima del Moncayo
- Via verde del Tarazona y Museo del Agua Malón
- Tabuena → Bollón
- Ambel → Maleján → Borja
- De Alcalá de Moncayo a Añón por el valle de Morana

## ARANDA / JALÓN / JILOCA

- Calcena → Ermita de San Cristóbal
- Sierra de Vicor, subida al pico del Rayo
- Santuario de Jaraba y mirador de La Dehesa
- Salto de La Requijada
- Aldehuela de Liestos → Cimballa

## CARIÑENA / DAROCA / BELCHITE

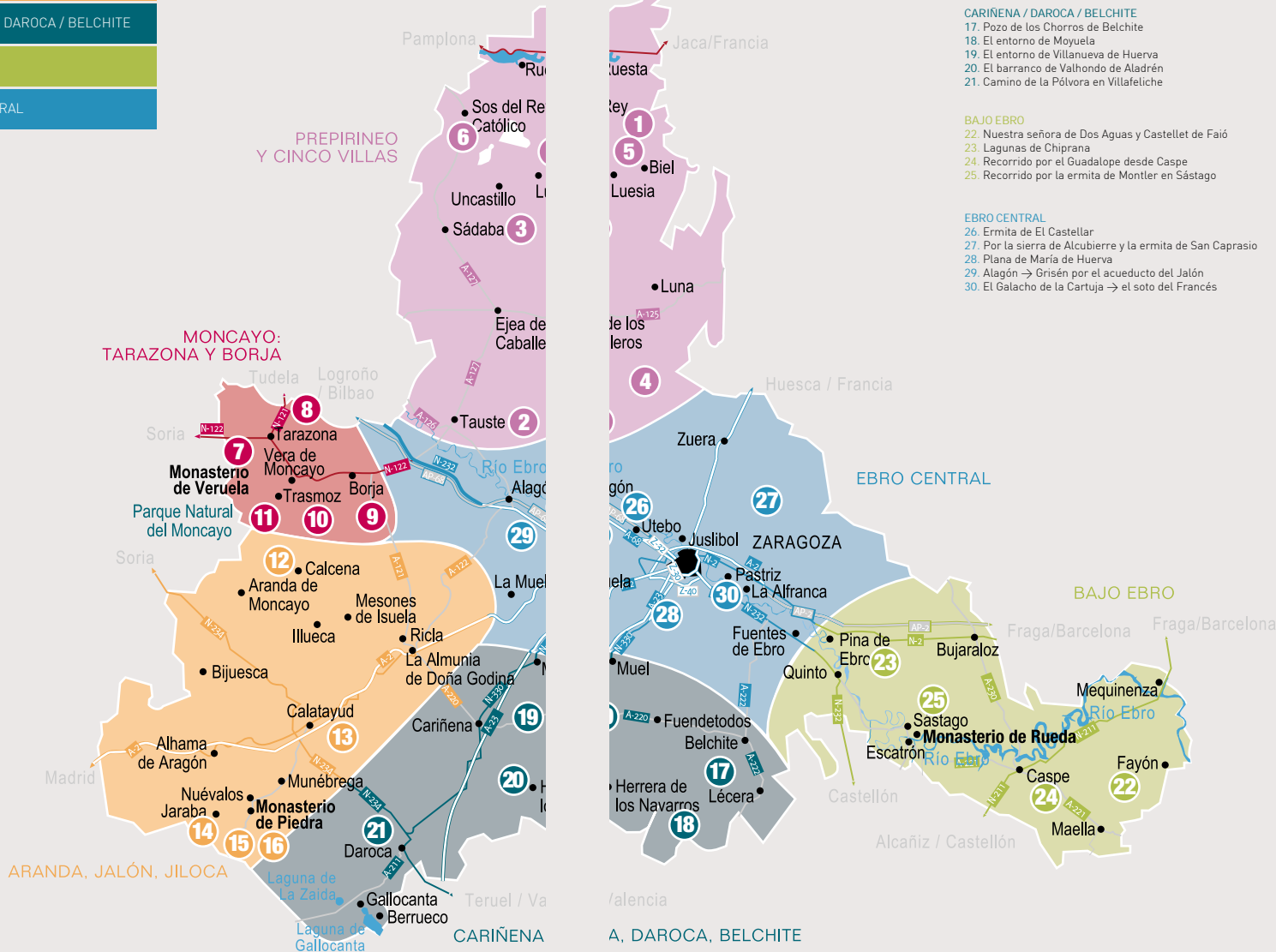
- Pozo de los Chorros de Belchite
- El entorno de Moyuela
- El entorno de Villanueva de Huerva
- El barranco de Valhondo de Aladrén
- Camino de la Pólvora en Villafeliche

## BAJO EBRO

- Nuestra señora de Dos Aguas y Castellet de Faió
- Lagunas de Chiprana
- Recorrido por el Guadalope desde Caspe
- Recorrido por la ermita de Montler en Sástago

## EBRO CENTRAL

- Ermita de El Castellar
- Por la sierra de Alcubierre y la ermita de San Caprasio
- Plana de María de Huerva
- Alagón → Griséñ por el acueducto del Jalón
- El Galacho de la Cartuja → el soto del Francés



# 22

## NUESTRA SEÑORA DE DOS AGUAS Y CASTELLET DE FAIÓ

### > Duración

Parte del recorrido se puede realizar con coche. Si se realiza andando se empleará hora y media, más lo que cueste el regreso.

### > Dificultad

Ninguna.

### > Época del año recomendada

Cualquier época. Evitar las horas centrales del verano en la ascensión al Castellet.



### MEQUINENZA / MEQUINENSA

Departamento de Información

Pza. del Ayuntamiento, 5

T. 974 464 136

Sala de exposición "Cosas del Poble"

C/ B, (trasera Ayuntamiento)

T. 974 465 497

### FABARA

Rte. Ca Oliver

C/ Fraile 27

T. 976 635 506 / 695 966 506

[www.caoliver.com](http://www.caoliver.com)



Desde Nonaspe salir por la calle de la Virgen en dirección a la ermita de Nuestra Señora de Dos Aguas. Este itinerario sigue un típico Vía Crucis. También es posible accederse desde el puente sobre el Matarraña siguiendo una pista paralela al río. Junto a la ermita existe un área recreativa y un interesante bosque de pinos piñoneros.

Merece la pena acercarse al punto donde se juntan los dos ríos, caminar un poco por las gravas, ver los cantos rodados y las mimbreras. Es fácil, según épocas, observar garzas reales, lavanderas y andarríos.

Seguiremos por la pista que remonta el río Algás hasta un puente. Ya en la otra margen, continuamos paralelos al río, pero en el sentido de la corriente. A los 150 metros la pista se bifurca. Si esta-





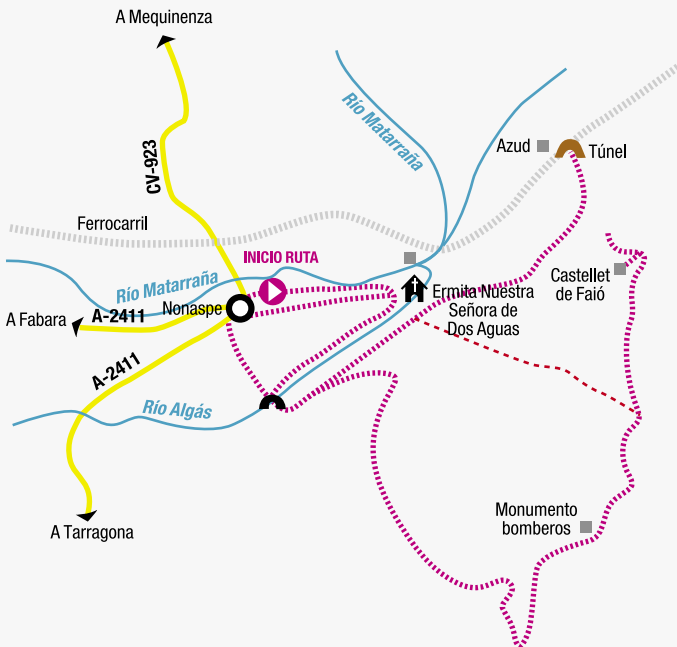
PREPIRINEO Y CINCO VILLAS  
 MONCAYO  
 ARANDA / JALÓN / JILOCA  
 CARIÑENA / DAROCA / BELCHITE  
 →BAJO EBRO  
 EBRO CENTRAL

mos realizando el recorrido a pie tomaremos el ramal de la izquierda, si lo hacemos en coche, el de la derecha.

Por la izquierda seguimos 700 metros y cuando estemos en frente de la ermita tomaremos un camino a la derecha que, en moderada pendiente, remonta el escarpe hasta

dejarnos junto a un cruce de pistas. Nos servirá de referencia un tendido eléctrico.

Si vamos en coche, la pista se interna por el barranco de Villalba. Una vez alcanzada la divisoria, se gira a la izquierda en un cruce de pistas y, recorrido un kilómetro, aparece un monumento.



Allí se toma la pista de la izquierda, que nos llevará hasta el cruce antes mencionado, junto al tendido eléctrico.

Desde el cruce se toma otra vez la pista de la izquierda, no apta para vehículos.

Se va siguiendo la divisoria hasta que se alcanza el Castellet. Si se nos ha acabado la pista y no hemos visto el torreón, no nos preocupemos, lo tendremos a nuestra espalda, en medio de un denso pinar. Esta torre forma parte de un conjunto de "torres ópticas" que se construyeron con ocasión de la tercera Guerra Carlista. Las vistas de la confluencia del Algás y el Matarraña son estupendas, sobre todo por la mañana.



SE PROPONE EN ESTE RECORRIDO VISITAR LA CONFLUENCIA ENTRE LOS RÍOS ALGÁS Y MATARRAÑA, EN NONASPE. ALLÍ SE LEVANTA LA ERMITA DE NUESTRA SEÑORA DE DOS AGUAS, CUYO NOMBRE NO PUEDE SER MÁS ACERTADO, DADO EL ENTORNO EN EL QUE SE UBICA. DESDE EL CASTELLET DISFRUTAREMOS DE UNAS EXCEPCIONES VISTAS DE ESTE CURIOSO ENCLAVE FLUVIAL.





# 23

## LAGUNAS DE CHIPRANA

### > Duración

Hasta las lagunas se puede llegar en coche. Visitarlas nos llevará como mínimo una hora.

### > Dificultad

Ninguna.

### > Época del año recomendada

Cualquier época. Más aún, es recomendable visitarlas en diferentes momentos, para ver su paisaje cambiante.



QUINTO DE EBRO  
Oficina de turismo de la Ribera Baja  
del Ebro  
Avda. Constitución nº 16  
T. 976 179 230 / 609 640 539

CHIPRANA  
Herbario de las Saladas  
C/ Mayor, 15  
T. 976 637 228



Si se llega desde Escatrón por la A-221, en dirección a Caspe, pasado el cartel de “Comarca de Caspe”, doscientos metros después del poste kilométrico 40, tomaremos una pista que sale a la derecha. Siguiéndola durante un kilómetro y medio, aparece un cruce, justo bajo una línea de alta tensión. Desde allí mismo ya se ve la Salada Grande, a la que se accede por la pista de la derecha.

Si se llega desde Chiprana o Caspe, hay que desviarse a la izquierda una vez cruzado un puente, un entrante del embalse de Mequinenza. Tras recorrer tres kilómetros, se llega al cruce antes mencionado, bajo la línea de alta tensión.

Una vez ya en el lugar a visitar es recomendable acudir primero a la laguna principal, o Salada de Chiprana, que presenta una extensión de 32 hectáreas de superficie y un contorno irregular, debido a la presencia de paleocanales de areniscas que crean islotes y penínsulas alargadas. Es mejor dejar el coche cuanto antes, y seguir andando, evitando así molestar a las aves, a la par que se percibe mejor este entorno de gran belleza.

A diferencia del resto de las saladas de la cuenca del Ebro, la de Chiprana nunca se seca, gracias





PREPIRINEO Y CINCO VILLAS  
MONCAYO  
ARANDA / JALÓN / JILOCA  
CARIÑENA / DAROCA / BELCHITE  
→BAJO EBRO  
EBRO CENTRAL



al aporte de agua subterránea. Su profundidad supera los 5 metros, y su salinidad casi duplica la del mar. En su fondo se han desarrollado unos tapetes microbianos que albergan en su interior primitivas formas de vida, semejantes a las que surgieron en la tierra hace 3.500 millones de años.

Entre las aves observables destaca el tarro blanco, además de ánades, patos (colorado y cuchara), gavio-tas reidoras, cigüeñas, etc.

Conforme vayamos bordeando la laguna, nos sorprenderán las playas de limos que, según las esta-

ciones del año, presentan costras salinas de un blanco deslumbrante. Luego cruzaremos un pequeño cauce que procede de otra laguna: La Salada de Rocés, de tres hectáreas de superficie.

Unos metros más adelante aparece a la derecha el tercer humedal, colmatado y cubierto por un carrizo: el Prado de Farol.

Las mejores panorámicas de la Salada de Chiprana se obtienen desde los cerros situados al suroeste, próximos a la vía del tren. Se accede fácilmente a ellos siguiendo un camino.



EL RÍO EBRO CONSTITUYE UN AUTÉNTICO OASIS EN MEDIO DEL PAISAJE ESTEPARIO MONEGRINO Y BAJOARAGONÉS. NO OBSTANTE, EL DESIERTO TIENE SUS SORPRESAS. ESTE ES EL CASO DE LAS LAGUNAS DE CHIPRANA, UN HUMEDAL DE IMPORTANCIA INTERNACIONAL. ALLÍ PODREMOS OBSERVAR NUMEROSAS AVES ACUÁTICAS, YA QUE SON LAGUNAS QUE NUNCA SE SECAN. TODA LA RIQUEZA FLORAL DE LAS SALADAS SE PUEDE CONTEMPLAR EN EL HERBARIO DE LAS SALADAS, UN ESPACIO MUSEÍSTICO LOCALIZADO EN LA CALLE MAYOR DE CHIPRANA.

# 24



PREPIRINEO Y CINCO VILLAS  
MONCAYO  
ARANDA / JALÓN / JILOCA  
CARIÑENA / DAROCA / BELCHITE  
→BAJO EBRO  
EBRO CENTRAL

## RECORRIDO POR EL GUADALOPE DESDE CASPE

### > Duración

Unas cuatro horas, aunque parte del recorrido se efectúa a través de pistas forestales asfaltadas, por lo que resulta más sencillo.

### > Dificultad

Ninguna. Aunque, hay que tener buena forma física, porque las subidas son importantes.

### > Época del año recomendada

Cualquiera, aunque es recomendable conocer bien el territorio, para no confundirse de camino.



#### CASPE

Oficina de Turismo  
Casa-Palacio Piazuolo Barberán.  
Pza. España, 1  
T. 976 636 533 / [www.caspe.es](http://www.caspe.es)

Museo de Heráldica Institucional de  
la Corona de Aragón  
Torre Salamanca  
T. 976 636 533

#### FABARA

Museo de Pintura Virgilio Albiac  
Pza. España, 3 / T. 976 635 001

#### MAELLA

Casa Museo Pablo Gargallo  
Avda. Pablo Gargallo  
T. 976 638 305

Comenzaremos el recorrido en Caspe y, desde ahí, tomaremos la carretera A-221, en dirección a Maella.

Más adelante cogemos hacia la derecha un camino asfaltado. De nuevo, antes de llevar un un kilómetro andando por ese camino, nos desviaremos hacia la Val de Zaíl, y ahí podremos ver un antiguo molino. Continuaremos por la pista hasta alcanzar la orilla del río Guadalope.

Ahora caminaremos paralelos al río, disfrutando de sus sotos. Después, llegaremos al puente y cinglo de Masatrigos. Posteriormente, giraremos a la izquierda y nos separaremos un poco del río. Llegaremos a un horno de vidrio. Una vez que lo hayamos visitado, seguiremos en ascenso y alcanzaremos el cinglo de Miraflores.





LA BELLEZA DE ESTA RUTA RADICA EN LA GRANDIOSIDAD DE SUS PAISAJES. ADEMÁS, UNA VEZ TERMINADA, SE PUEDE APROVECHAR PARA REALIZAR ALGO DE TURISMO RURAL, POR EJEMPLO, EN LA LOCALIDAD DE CASPE, DONDE SE PUEDE DISFRUTAR DE ESPACIOS COMO EL MUSEO DE NUMISMÁTICA (PLAZA DE ESPAÑA, 1), ASÍ COMO DE MONUMENTOS COMO LA COLEGIATA DE SANTA MARÍA, ADEMÁS DE DIVERSOS PALACIOS, ERMITAS Y LA TORRE DE SALAMANCA, EN CUYO INTERIOR SE ENCUENTRA EL MUSEO DE HERÁLDICA INSTITUCIONAL DE LA CORONA DE ARAGÓN.

La pista ahora está asfaltada y la seguimos hasta llegar a una parada de autobús.

Ahí tomaremos la pista de la izquierda asfaltada, pasaremos una acequia y poco después nos desviaremos a la izquierda para lle-

gar finalmente al soto y torre de Barberán. En total, habremos recorrido una distancia de 13,9 kilómetros, con un desnivel positivo acumulado de 226 metros, siendo el negativo de 235 metros. La altitud máxima es de 216 metros y la mínima de 137 metros.



# 25

## RECORRIDO POR LA ERMITA DE MONTLER EN SÁSTAGO

- > **Duración**  
Una hora y media.
- > **Dificultad**  
Ninguna.
- > **Época del año recomendada**  
Cualquiera, aunque por la belleza del entorno es buen momento en primavera y otoño.



SÁSTAGO  
Monasterio de Rueda  
Ctra. Sástago – Escatrón, km 9  
T. 976 170 016  
[www.monasteriorueda.com](http://www.monasteriorueda.com)

CASPE  
Rte Magallón  
Plaza Obispo Cubeles, 1  
T. 976 630 222  
[www.hotel-magallon.com](http://www.hotel-magallon.com)



Iniciamos el recorrido en Sástago y nos dirigimos al puente sobre el río Ebro. Desde ahí, un cartel indica cómo llegar a la Virgen de Montler por una agradable senda trazada paralela al río. Una vez visitada la ermita, alcanzaremos Sástago por una pista asfaltada que llega hasta la carretera A-2105. Por este camino podremos llegar al mirador de los Meandros y a la torre vigía del Tambor, hasta alcanzar otra vez la localidad de Sástago.

Esta ruta, de 6,93 kilómetros, además de ser muy agradable, nos permite descubrir un emplazamiento que es muy apreciado por los vecinos de Sástago, ya que la ermita de la Virgen de Montler cuenta con una bonita historia.

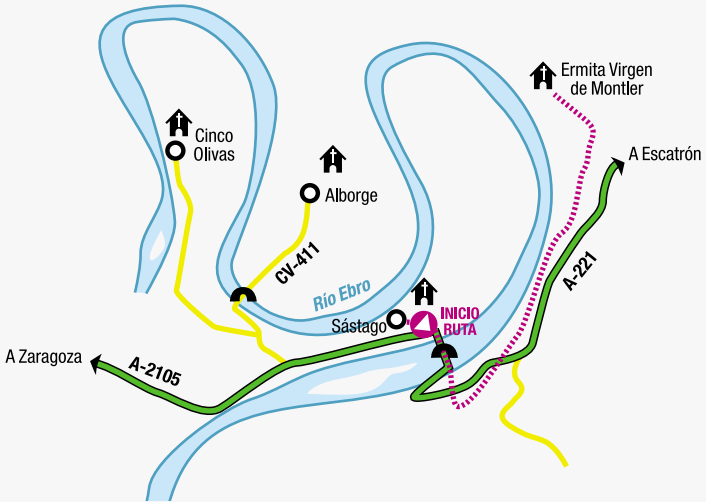
Así, los condes de Sástago recibieron el encargo de edificar un Santuario dedicado al culto y veneración de la Santísima Virgen. Al poco tiempo se presentó un venerable penitente, de noble linaje. Se llamaba Juan Leer, quien llevaba una vida de ejemplar penitencia. Se ocultaba en una cueva, en donde hacía oración, hasta ella acudían las almas que buscaban consuelo. Tal fue su fama que un buen día, por voluntad propia y buscando paz, se trasladó a los montes donde actualmente está el santuario. Así comenzó a



PREPIRINEO Y CINCO VILLAS  
MONCAYO  
ARANDA / JALÓN / JILOCA  
CARIÑENA / DAROCA / BELCHITE  
→BAJO EBRO  
EBRO CENTRAL

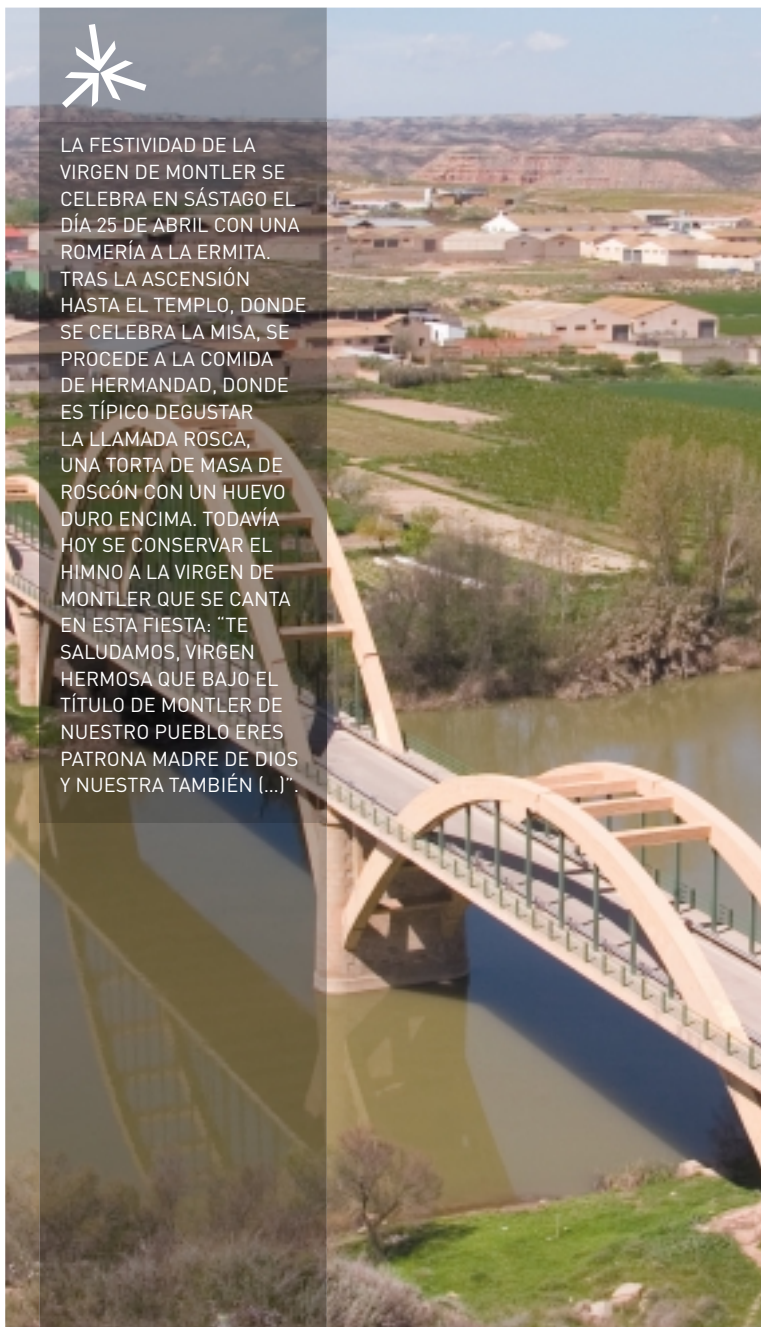
llamarse a ese entorno “Monte de Leer”, pasando, con el tiempo a contraerse estas palabras para

ser Montler, nombre que se le puso a la Virgen.





LA FESTIVIDAD DE LA VIRGEN DE MONTLER SE CELEBRA EN SÁSTAGO EL DÍA 25 DE ABRIL CON UNA ROMERÍA A LA ERMITA. TRAS LA ASCENSIÓN HASTA EL TEMPLO, DONDE SE CELEBRA LA MISA, SE PROCEDE A LA COMIDA DE HERMANDAD, DONDE ES TÍPICO DEGUSTAR LA LLAMADA ROSCA, UNA TORTA DE MASA DE ROSCÓN CON UN HUEVO DURO ENCIMA. TODAVÍA HOY SE CONSERVA EL HIMNO A LA VIRGEN DE MONTLER QUE SE CANTA EN ESTA FIESTA: "TE SALUDAMOS, VIRGEN HERMOSA QUE BAJO EL TÍTULO DE MONTLER DE NUESTRO PUEBLO ÉRES PATRONA MADRE DE DIOS Y NUESTRA TAMBIÉN (...)".





# MÁS OCIO

## PREPIRINEO Y CINCO VILLAS

### Anea Tiempo Libre

Ocio y tiempo libre.

C/ José Sinués Urbiola 12 bajos  
50600 Ejea de los Caballeros  
T. 976 667 796 / 647 706 860

### Racing Park

Complejo de ocio y deporte del motor (karts, supermotard, enduro cross, paint ball, exhibiciones de trial, concursos de tuning).

C/ Mesón Nuevo 7, 3º

50600 Ejea de los Caballeros  
T. 609 665 920

### Segiatur

Programas turísticos, medioambientales y de ocio  
C/ Bomberos s/n,  
50600 Ejea de los Caballeros  
T. 976 661 157 / 659 005 935  
www.segiatur.com

### Rutas Turísticas Andurriales

Rutas turísticas en todoterrenos.

C/ Gallur 1,  
50600 Ejea de los Caballeros  
T. 976 662 095 / 691 321 429  
www.andurriales.com

### Caballos de Martincho

Hípica básica. Especialidad equitación adaptada a jinetes discapacitados. Hípica para mayores, deportiva, actividades culturales y pedagógicas.  
Plaza Mayor, 1 (Farasdués)  
50619 Ejea de los Caballeros,  
T. 618 568 924  
www.fundacionfarasdues.org

### UR

Rafting, piragüismo, canoa, hidrospeed, cañones y senderismo y vía ferrata escalada.  
Ctra. N-A132  
50808 Murillo de Gállego  
T. 974 38 30 48  
www.urpirineos.es

### Verticalia

Arborismo diurno y nocturno, puenting, rafting, canoas, escalada, tiro arco.  
Ctra. N-A132  
50808 Murillo de Gállego  
T. 649 91 20 45, www.verticalia.es

### Caroc

Rafting, piragüismo, canoa, hidrospeed, cañones y senderismo.  
Ctra. N-A132,  
50808 Murillo de Gállego,  
T. 974 38 31 52 / 974 356 437,  
www.carocaventura.com

### Evasión Grupo Explora

Rafting, kayak, cañones, hidrospeed, puenting, paintball, senderismo, vías ferratas, arborismo, quads.  
Ctra. A-132  
50808 Murillo de Gállego  
T. 974 23 28 12 / 974 383 022,  
www.grupoexplora.com

### Natura

Rafting, piragüismo, canoa, hidrospeed, cañones y senderismo.  
Ctra. N-A132  
50808 Murillo de Gállego  
T. 948 13 49 41, www.natura.com

### Paintball Murillo

Paintball y actividades de la naturaleza.  
Ctra. N-240  
50808 Murillo de Gállego  
T. 637 71 57 03  
www.paintballmurillo.com

## MONCAYO, TARAZONA Y BORJA

### Moncayo Aventura

Paintball, BBT, senderismo, tirolinas.  
Alcalá de Moncayo  
T. 690 014 744

### Centro Ecuestre "Campo Alegre"

Paseos y rutas a caballo, cursos de equitación, alquiler de caballos, turismo ecuestre y deportivo.  
Afueras s/n  
50513 Santa Cruz de Moncayo  
T. 976 642 697 / 660 161 062  
www.campoalegre.es

### Girola Servicios Turísticos, S.C.

Visitas guiadas por Tarazona y el Moncayo, atención de ferias y gestión.  
C/ Fueros de Aragón, 56. 1º Dcha.  
50500 Tarazona  
T. 652 65 50 10  
www.girola.net

### Nataven

Paseos en Segway por el Moncayo, Bardenas, Sotos de Ebro y más.  
50500 Tarazona,  
T. 629 425 577  
www.nataven.es

### Fundación Tarazona Monumental

Visitas guiadas.  
Pza España, 8  
50500 Tarazona  
www.tarazonamonumental.es

### El Acebo de Moncayo

Aulas culturales y naturales.  
C/ San Miguel, 16  
50583 Trasmoz  
T. 976 198 819 / 651 148 069

## ARANDA, JALÓN Y JILOCA

### A.D. Ecuestre Doña Martina

Cursos de equitación eventuales.  
Valparaiso, s/n  
50300 Calatayud, T. 976 881 532

### Augusta Golf

Ctra Monasterio de Piedra, km 4,  
50300 Calatayud  
T. 976 891 900  
www.augustagolfcalatayud.com

### Jalón Activo

Escalada, senderismo, espeleología, piragüismo, btt y tiro con arco: particulares y grupos.  
Albergue de Morata de Jalón,  
50176 Morata de Jalón  
T. 699 941 186 / 699 574 059  
www.jalonactivo.com

### Centro Ecuestre Monasterio de Piedra

Especialidad en hípica de saltos.  
Monasterio de Piedra, s/n  
50210 Nuévalos  
T. 976 848 727

## CARIÑENA, DAROCA Y BELCHITE

### Multiaventura Sierra Algairén

Turismo y empresa. Quads, bicicletas, paint-ball y juegos de orientación, productos típicos, exposiciones.

C/ Escuelas s/n  
50409 Cosuenda  
687 92 53 35 / 687 925 334  
www.multiaventuralgairén.es

### Asociación Darugués

Visitas guiadas.  
Hiladores Bajos, 16  
50360 Daroca, T. 976 80 01 29

### Fuerverde Rutas

Cortes de Aragón, 7  
50142 Fuendetodos  
T. 669 094 303  
www.fuerverde.fuendetodos.org

## BAJO EBRO

### Perca-Bass

Alquiler de embarcaciones con/ sin guía, alquiler de apartamentos turísticos.  
C/ La Perca 7 [Poblado de Pescadores]  
Valparaiso, s/n  
50700 Caspe  
T. 976 631 151 / 669 828 878  
www.percabass.com

### Piratas del Ebro

Windsurf, vela, patines, veleros, kayak: alquiler y cursillos.  
50700 Caspe  
T. 699 38 99 38 / 620 45 23 28,  
www.piratasdelebro.com/

### Lake Caspe Aventura

Pesca, deportes náuticos (alquiler veleros, tablas windsurf, kayak, esquí náutico esquí-bus, wake board), BTT, barranquismo, escalada, travesías.  
Isabel la Católica 24 bajos  
50700 Caspe  
T. 608 16 12 61 / 660 162 976,  
www.lakecaspeaventura.com

## L'auca

Rutas ornitológicas, interpretación de espacios naturales. Guías en varios idiomas.

C/ Goya  
50750 Pina de Ebro  
T. 976 165 969  
www.grupolauca.com

## Planaventura

Empresas, despedidas de solteros, grupos. Paseos a caballo, senderismo, tiro con arco, paintball y quads.  
Paraje Pinare 3 dpdo  
50770 Quinto  
T. 636 47 09 01  
www.planaventura.com

## Centro Hípico Cabezos del Prado

Paseos y cursos.

Ctra Quinto-Codo Km 3  
50770 Quinto  
T. 630 424 812 / 699 752 998  
www.centrohípicocabezosedelprado.com

## EBRO CENTRAL

### Ebronautas

Actividades didácticas y recreativas en el Ebro: piragüas, cataracts, paseos, travesías, visitas teatralizadas. Consultoría y educación medioambiental.  
Pza España, 8  
50638 Cabañas de Ebro  
T. 654 898 400  
www.ebronautas.com

### Cuarte Ecuestre

Cursos de equitación.  
La Vall D'onde, s/n  
50410 Cuarte de Huerva  
T. 610 553 116

### Ribera Centro Ecuestre

Cursos de doma y equitación, equitación adaptada.  
C/ Mejana de la Noria s/n  
50730 El Burgo de Ebro  
T. 639 964 040 / 696 022 939

## Yeguada San Antonio

Cursos de equitación, excursiones, paseos.  
Cº del Río, s/n  
50430 María de Huerva  
T. 976 124 314 / 607 874 034  
www.yeguada-sanantonio.com/

## Centro Ecuestre La Alfranca

Cursos de equitación, pupilaje, doma, excursiones a caballo, salidas nocturnas, visitas al galacho para escolares.  
Avda. Palafox, 55  
50195 Pastriz  
T. 976 583 151 / 656 836 526

## Golf Los Lagos

Camino de Vinales s/n  
50298 Pinseque  
T. 976 617 613 / 976 617 614  
www.golfloslagos.com

## Club de Campo Hípico Aragón

Cursos de equitación, paseos a caballo, campeonatos hípicos.  
Las Fuentes, s/n  
50180 Utebo  
T. 976 445 125 / 629 729 393  
Utebo. www.yeguadaaragon.com

## Zaratrekking

Senderismo  
Sta Teresa de Jesús 12, 1º A,  
50006 Zaragoza  
T. 976 56 20 49  
www.zaratrekking.com

## Club de Golf La Peña

Carretera de Madrid Km. 307.  
(Desvío Base Aérea)  
50080 Zaragoza  
T. 976 34 28 00 / 976 54 19 07  
www.golfpena.com

## En Vuelo

Vuelos turísticos por todo Aragón y provincia de Zaragoza, servicio de aerotaxi para la península, Francia y Portugal.  
Zaragoza  
T. 976 396 157 / 630 971 111  
www.envuelo.es

Me  
gusta  
mi  
Tierra



ZARAGOZA

*La Provincia*