



# 30

**rutas  
senderistas**  
por *Zaragoza,*  
**la provincia**

**Cariñena, Daroca,  
Belchite**



# ÍNDICE

## PREPIRINEO Y CINCO VILLAS

- 01. Senda Malpaso → Santo Domingo 2
- 02. Val de Castellar → Castejón de Valdejasa 4
- 03. Layana → Los Bañales → Biota 6
- 04. Piedratajada → Los Aguarales de Valpalmas 8
- 05. Biel → Pozo Pigalo 10
- 06. Sos del Rey Católico → Castillo de Roita 13

## MONCAYO

- 07. Ruta a la cima del Moncayo 16
- 08. Vía verde del Tarazonica y Museo del Agua Malón 20
- 09. Tabuena → Bollón 22
- 10. Ambel → Maleján → Borja 24
- 11. De Alcalá de Moncayo a Añón por el valle de Morana 27

## ARANDA / JALÓN / JILOCA

- 12. Calcena → Ermita de San Cristóbal 30
- 13. Sierra de Vicor, subida al pico del Rayo 33
- 14. Santuario de Jaraba y mirador de La Dehesa 37
- 15. Salto de La Requijada 39
- 16. Aldehuela de Liestos → Cimballa 41

## CARIÑENA / DAROCA / BELCHITE

- 17. Pozo de los Chorros de Belchite 44
- 18. El entorno de Moyuela 46
- 19. El entorno de Villanueva de Huerva 49
- 20. El barranco de Valhondo de Aladrén 52
- 21. Camino de la Pólvora en Villafeliche 54

## BAJO EBRO

- 22. Nuestra señora de Dos Aguas y Castellet de Faió 56
- 23. Lagunas de Chiprana 60
- 24. Recorrido por el Guadalope desde Caspe 63
- 25. Recorrido por la ermita de Montler en Sástago 66

## EBRO CENTRAL

- 26. Ermita de El Castella 69
- 27. Por la sierra de Alcubierre y la ermita de San Caprasio 72
- 28. Plana de María de Huerva 75
- 29. Alagón → Grisén por el acueducto del Jalón 77
- 30. El Galacho de la Cartuja → el soto del Francés 80

# MAPA PROVINCIAL

PREPIRINEO Y CINCO VILLAS
MONCAYO
ARANDA / JALÓN / JILOCA
CARIÑENA / DAROCA / BELCHITE
BAJO EBRO
EBRO CENTRAL

## PREPIRINEO Y CINCO VILLAS

- Senda Malpaso → Santo Domingo
- Val de Castellar → Castejón de Valdejasa
- Layana → Los Bañales → Biota
- Piedratajada → Los Aguarales de Valpalmas
- Biel → Pozo Pigalo
- Sos del Rey Católico → Castillo de Roita

## MONCAYO

- Ruta a la cima del Moncayo
- Via verde del Tarazona y Museo del Agua Malón
- Tabuerna → Bollón
- Ambel → Maleján → Borja
- De Alcalá de Moncayo a Añón por el valle de Morana

## ARANDA / JALÓN / JILOCA

- Calcena → Ermita de San Cristóbal
- Sierra de Vicor, subida al pico del Rayo
- Santuario de Jaraba y mirador de La Dehesa
- Salto de La Requijada
- Aldehuela de Liestos → Cimballa

## CARIÑENA / DAROCA / BELCHITE

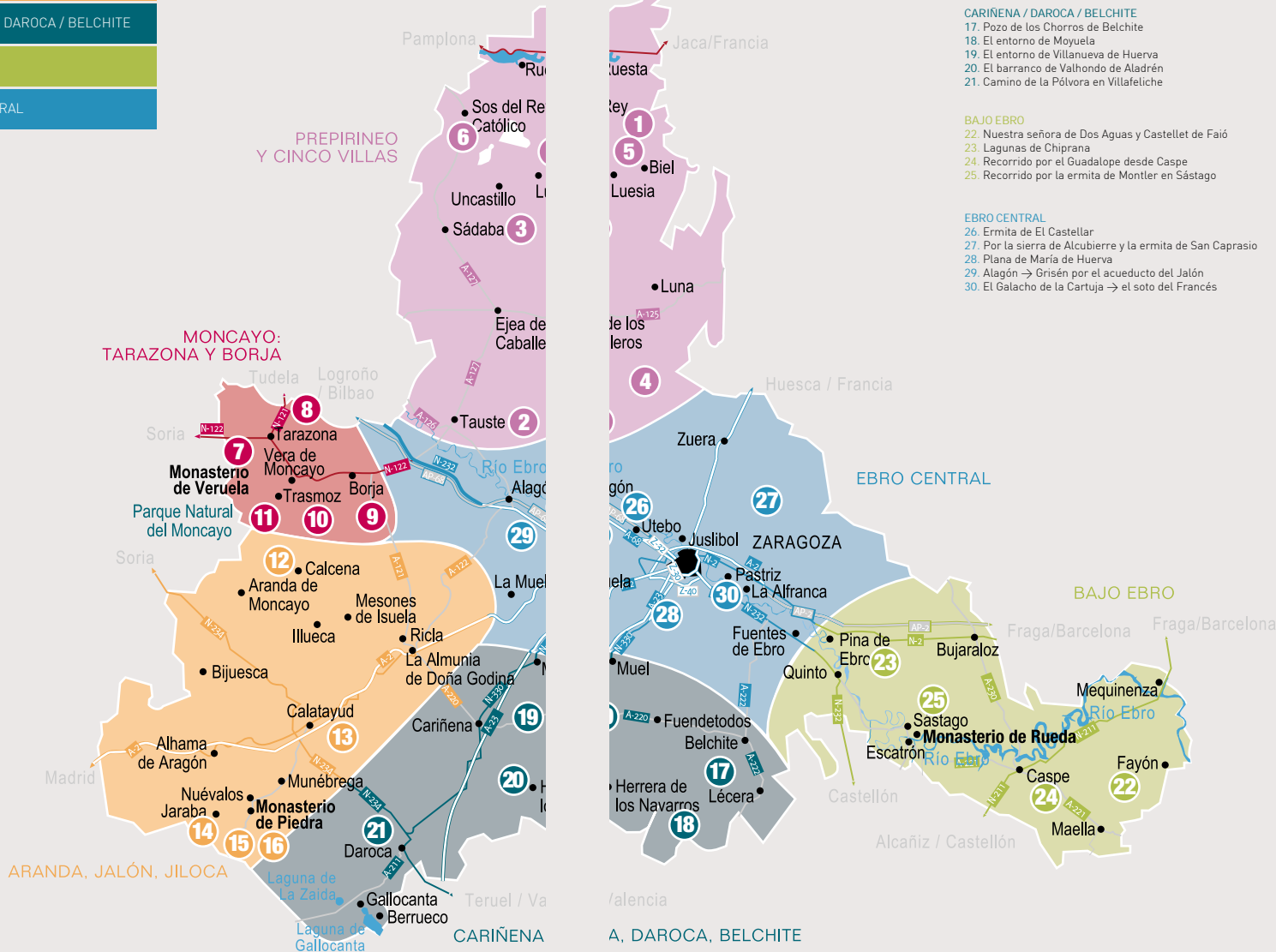
- Pozo de los Chorros de Belchite
- El entorno de Moyuela
- El entorno de Villanueva de Huerva
- El barranco de Valhondo de Aladrén
- Camino de la Pólvora en Villafeliche

## BAJO EBRO

- Nuestra señora de Dos Aguas y Castellet de Faió
- Lagunas de Chiprana
- Recorrido por el Guadalope desde Caspe
- Recorrido por la ermita de Montler en Sástago

## EBRO CENTRAL

- Ermita de El Castellar
- Por la sierra de Alcubierre y la ermita de San Caprasio
- Plana de María de Huerva
- Alagón → Griséñ por el acueducto del Jalón
- El Galacho de la Cartuja → el soto del Francés



# 17



## POZO DE LOS CHORROS DE BELCHITE

- > **Duración**  
Dos horas y media.
- > **Itinerario**  
No señalizado.
- > **Precauciones**  
Ninguna que reseñar salvo el paso por la repisa de Malpasillo (sobre el pozo de los chorros) donde debemos extremar la precaución no acercándonos en exceso y máxime si el suelo está mojado o se padece de vértigo.
- > **Dificultad**  
Ninguna.
- > **Época del año recomendada**  
Cualquier época del año.



**BELCHITE**  
C. I. de las Estepas del Valle del Ebro  
Ronda Zaragoza s/n / T. 679 552 090  
/ 976 277 638  
aragon@seo.org / www.seo.org

**FUENDETODOS**  
Museo del grabado de Fuentetodos  
Zuloaga, 3 / T. 976 143 830

**LÉCERA**  
Museo Etnológico  
Casa de Cultura Plaza Fernando el  
Católico 3 / T. 976 835 001

**SAMPER DEL SALZ**  
Espacio Antonio Fortún  
C/ Mayor s/n - T. 976-837589

**FUENDETODOS**  
Rte. El Capricho de Goya  
Pº Vista Alegre, 2 / T. 976 143 890

A pocos metros de las piscinas de Almonacid de la Cuba, que dejaremos atrás, hallamos una senda que desciende por la derecha a la Fuente de la Fintiruela y nos introduce en el vergel arbóreo en que dominan los almeces aprovechados en otro tiempo para la construcción de horcas.

Entre humildes huertas de labor se accede al arroyo de Barcallén por cuyo cauce iremos hasta desembocar en el río Aguasvivas. Lo vadaremos fácilmente y continuamos por una terraza de esqueléticas almendreras.

De vez en cuando podemos acercarnos, con cuidado, para ver el angosto cauce entallado entre las calizas.

Cuando el suelo parece descarnarse y se observa la entalladura del río, si nos asomamos con cuidado al abismo, veremos algunas marmitas y saltos entre los que destaca el de los Chorros.

Descendemos rápidamente al cauce, contemplando el bonito salto y poza anterior. Cambiamos de margen para ascender a la casa del Tercón. Continuaremos por un amplio camino que va paralelo a la acequia de Belchite y sus gallipuentes.



PREPIRINEO Y CINCO VILLAS

MONCAYO


ARANDA / JALÓN / JILOCA

→CARIÑENA / DAROCA / BELCHITE

BAJO EBRO

EBRO CENTRAL

Cuando tenemos a la vista una balsa de riego, cuyo carrizal esconde algunas anátidas, se está cerca de las pilastras del viaducto del antiguo ferrocarril de Utrillas que podremos divisar desde el extremo de la balsa que da al cauce del río. Dejándolos a nuestra espalda y por el mismo lugar donde fueran sus vías, ahora convertido en camino, llegaremos a Belchite.



EL RECORRIDO SE EFECTÚA EN SU MAYOR PARTE SIGUIENDO DESDE EL BORDE SUPERIOR EL CAUCE DEL RÍO. REALIZADO EL MISMO, UNA VEZ EN BELCHITE, SE PUEDEN CONTEMPLAR OTROS ESPACIOS ATRACTIVOS, POR EJEMPLO, EL MUSEO ETNOLÓGICO DEL VALLE MEDIO DEL EBRO, O ACERCARSE A BELCHITE, UN LUGAR EXCEPCIONAL PARA COMPRAR ACEITE DE GRAN CALIDAD.

# 18

## EL ENTORNO DE MOYUELA

### > Duración

Todo el recorrido descrito puede hacerse caminando en algo menos de tres horas (ida y vuelta).

### > Itinerario

No señalizado. Ciclable en su totalidad.

### > Precauciones

Ninguna que reseñar.

### > Dificultad

Ninguna.

### > Época del año recomendada

Cualquier época del año.

### > Observaciones

Llevar agua.



#### AZUARA

##### Centro de Interpretación La Malena

Ctra. Fuendetodos, s/n  
Yacimiento a 2 km de Azuara  
T. 976 834 020

#### DAROCA

##### Museo de la Pastelería Manuel Segura

C/ Mayor, 63 / T. 976 800 728 / 82

#### GALLOCANTA

##### Museo Allucant

C/ San Vicente s/n  
T. 976 803 137  
[www.allucant.com](http://www.allucant.com)

#### VILLAR DE LOS NAVARROS

##### Museo parroquial de San Pedro Apóstol

Pza. Obispo Galindo  
T. 976 142 830



En Moyuela tomaremos la calle que hay junto a la fuente del siglo XVIII, en la calle Capitán Godoy. Se cruza la carretera y, por la primera calle de la izquierda salimos a las bodegas, excavadas en la tierra, en dirección hacia el cauce del Moyuela que lame suavemente las hasta hace poco habitadas todavía, casas-cueva de Valtierra.

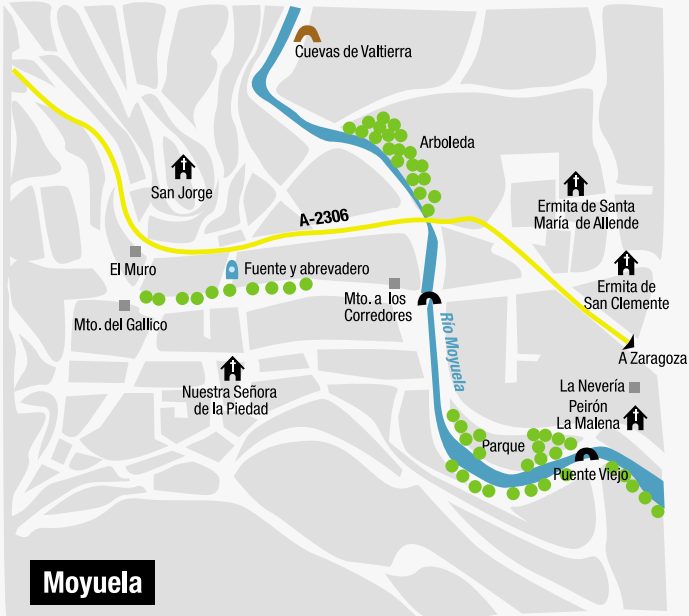
A corta distancia hallamos la confluencia de los ríos: Seco y Santa María y en su cercanía la centenaria carrasca de La Bomba.

Retomamos el cauce del río Seco y continuamos por el del Moyuela, que inicia un meandro a su paso bajo el puente de la carretera de Blesa. Salimos a la calle Capitán Godoy y giramos en dirección a la ermita de San Clemente. Detrás de las escuelas llegamos a la de Santa María de Allende (siglos XII-XIII). La bordeamos y tomamos por la izquierda un camino agrícola que se convierte en balconada sobre la buena huerta que se extiende a nuestros pies, en dirección a Santa María, cuyo cauce dibuja una hilería de chopos cabeceros. Tras ellos la hermosa vista de las cuevas de Valtierra una vez más.

Hallamos el molino junto a una granja avícola con dos silos metálicos y regresamos por el mismo



PREPIRINEO Y CINCO VILLAS  
 MONCAYO  
 ARANDA / JALÓN / JILOCA  
 →CARIÑENA / DAROCA / BELCHITE  
 BAJO EBRO  
 EBRO CENTRAL



camino hasta la ermita de San Clemente. Frente a ella, el nevero, recientemente restaurado.

Tomamos el camino que, frente al cruce, desciende por la derecha hacia el Puente Viejo.

Agas abajo admiraremos una pared rocosa que muestra sus jurásicos pliegues. Tras el abrevadero de agua para ganado se halla la entrada subterránea al nevero.


Frente a él vadearemos el río y, en un cuarto de hora, llegaremos a los restos del Molino Bajo. Aún es posible reconocer su azud y canales de entrada y salida de agua. En el trayecto, y en la margen contraria, es posible localizar la balsa de otro molino, actualmente desaparecido.

Se regresa a la base del nevero y se continúa hacia el bonito peirón de Las Almas, que protege y marca la divisoria de caminos en dirección a

Belchite y Azuara. Tomamos el de la derecha y en poco más de un cuarto de hora se llega al peirón de San Gregorio, que queda a nuestra izquierda. En media hora más al de La Malena, en las cercanías del "Remanao de Agua", el reguero desde el que se encañaba el agua. En breve se accede a la balsa que origina una fuente natural junto a la ermita de La Malena en el entorno de un pequeño y agradable pinar junto a los restos de un poblado tardorromano que los lugareños llaman "el barrio moruno de los Casales de la Malena".



LA ACOGEDORA VILLA DE MOYUELA OFRECE UN DESCONOCIDO PATRIMONIO ETNOLÓGICO, ARTÍSTICO Y CULTURAL EN TORNO A SUS ERMITAS, EL RÍO, EL AGUA Y SUS USOS. SE DESCRIBE UN POSIBLE ITINERARIO QUE PODEMOS EFECTUAR A PIE, EN BICICLETA O EN COCHE, POR ALGUNOS DE SUS NUMEROSOS PUNTOS DE INTERÉS. POR EJEMPLO, PARA LOS AMANTES DEL ESTILO MUDÉJAR SE CONSERVAN MAGNÍFICOS EJEMPLOS, COMO LA IGLESIA PARROQUIAL.





# 19



PREPIRINEO Y CINCO VILLAS  
MONCAYO  
ARANDA / JALÓN / JILOCA  
→CARIÑENA / DAROCA / BELCHITE  
BAJO EBRO  
EBRO CENTRAL

## EL ENTORNO DE VILLANUEVA DE HUERVA

- > **Duración**  
Aproximadamente 3 horas y media.
- > **Itinerario**  
No hay señalización.
- > **Precauciones**  
Ninguna digna de reseñar salvo el especial cuidado en no acercarse demasiado al borde de la repisa en la ermita de San Vicente.
- > **Dificultad**  
Ninguna.
- > **Época del año recomendada**  
Cualquier época del año.



### FUENDETODOS

Museo Casa Natal de Goya  
Zuloaga, 3 / T. 976 143 830  
[www.fuendetodos.org](http://www.fuendetodos.org)

### MUEL

Taller-Escuela Cerámica de Muel  
Carretera N-330, km. 468  
T. 976 145 225. / [www.dpz.es](http://www.dpz.es)

### AGUARÓN

Museo de Pintura Contemporánea  
"Marín Bosqued". Calle Mayor, 1  
T. 976 620 383 / [aguaron@dpz.es](mailto:aguaron@dpz.es)

### MEZALOCHA

Bodega Señorío de Aylés  
FINCA AYLÉS Ctra. Villanueva de  
Huerva s/n - T. 976 140 473  
[www.bodegasayles.com](http://www.bodegasayles.com)

### MUEL

Rte. Fonda Rubio  
Avda. García Giménez, 27  
T. 976 140 059

En Villanueva nos aprovisionaremos de agua en la singular Fuente de la Rueda, en la margen derecha del Huerva, junto a la carretera, en dirección a Belchite, y el bello puente tardomedieval. Por el camino del calvario, detrás de las tres cruces, tomamos el sendero que nos lleva a la ermita de San Vicente, que se yergue sobre el cerro del mismo nombre, desde donde se muestra una bella panorámica de la localidad y del Huerva, que proporciona su agua a los cuidados hortales. Frente a nosotros el bello pinar autóctono y en la lejanía la silueta recortada de un cerro testigo, el de San Pablo.

Se continúa por un amplio camino y se pasa junto a una posición estratégica a nuestra izquierda antes de llegar a la carretera de Fuendetodos-Belchite.

Se sigue por ella cerca de medio kilómetro. Un amplio camino a la izquierda da acceso a una granja (La Venta). Tras ella se puede contemplar una imponente nevera.

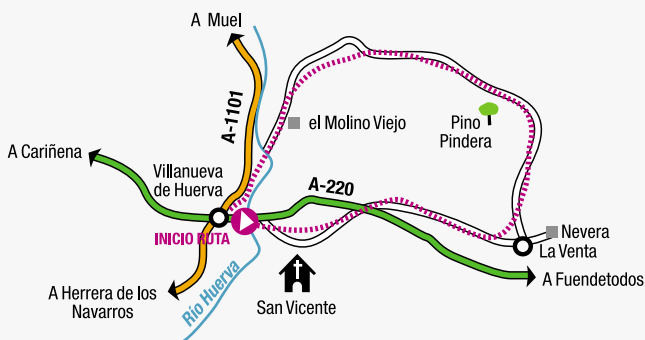

Continuando en la misma dirección, se inicia un descenso hacia la izquierda y se toma el segundo cruce a la derecha hacia el majestuoso y singular pino carrasco conocido como Pino Pindera.



ESTE SENCILLO ITINERARIO NOS PERMITE RECORRER ALGUNOS DE LOS PUNTOS DE INTERÉS DEL ENTORNO DE LA LOCALIDAD DE VILLANUEVA: EL CABEZO DE LA ERMITA DE SAN VICENTE, DESDE EL QUE SE DIVISA UNA BONITA VISTA PANORÁMICA SOBRE EL HUERVA, QUE RIEGA CUIDADOS HORTALES; LA NEVERA JUNTO A LA ANTIGUA VENTA; EL SINGULAR PINO PINDERA Y EL MOLINO VIEJO. VILLANUEVA OFRECE BONITAS ALTERNATIVAS COMO: LA ASCENSIÓN AL CERRO TESTIGO (CERRO DE SAN PABLO); EL PASEO ESTIVAL POR LA GARGANTA DEL HUERVA EN EL PARAJE CONOCIDO COMO LOS CALDERONES HASTA EL BAÑO; AGRADABLES PASEOS POR EL PINAR AUTÓCTONO O VISITAR LAS ICNITAS (HUELLAS DE DINOSAURIOS) ÚNICAS EN LA PROVINCIA DE ZARAGOZA.



Desde aquí podemos regresar directamente a Villanueva o bien por el llano tomar la dirección del camino del Manadero y asomarnos desde el borde de la garganta a una panorámica sobre el Huerva que esconde el Molino Viejo. Descendemos hacia la pasarela sobre el río, pasamos junto al molino y subimos a la carretera de Muel, que tomaremos por nuestra izquierda para regresar a la localidad.



# 20

## EL BARRANCO DE VALHONDO DE ALADRÉN

- > **Duración**  
Cerca de 4 horas (ida y vuelta).
- > **Itinerario**  
No señalado.
- > **Precauciones**  
Conviene preguntar a los vecinos de la localidad el modo de acercarse al barranco. Si la temporada ha sido lluviosa o ha llovido recientemente podremos encontrarnos algunas pozas con agua, por lo que debemos ir preparados para ello con el equipo necesario.
- > **Dificultad**  
Ninguna.
- > **Época del año recomendada**  
Llevar agua. No ir solo, en cuyo caso dejar dicho dónde se va y la hora prevista de regreso. Ir preparado por si las pozas todavía contienen agua. Abstenerse de su recorrido en días de lluvia y abandonarlo en caso de tormenta.



**CARIÑENA**  
**Museo del Vino Bodegas Ignacio Marín** Ctra. Zaragoza-Valencia s/n  
T. 976 621 129  
[www.ignaciomarin.com](http://www.ignaciomarin.com)


**Bodega Grandes Vinos y Viñedos**  
Ctra. Valencia, km. 45,700  
T. 976 621 261  
[www.grandesvinos.com](http://www.grandesvinos.com)

**PANIZA**  
**Rte. El Paradero**  
Nueva, 25 / T. 976 622 656



Accediendo desde Paniza y una vez llegados a Aladrén, en la curva de entrada a la localidad, se toma un camino que desciende por la izquierda de la carretera, en dirección al barranco, casi siempre seco, que da nombre a la localidad. Tras cruzarlo se continúa entre campos de cultivo por su margen derecha al principio, vadeándolo en alguna ocasión. Cuando el camino que llevamos inicia un giro ascendente a la derecha lo abandonamos. Cruzamos una acequia en dirección a una pequeña caseta junto a un nogal y un campo abandonado y de imagen surrealista, pues está vallado con decenas de somieres de camas. Este es el punto de entrada al barranco de Valhondo.

La mayor parte del itinerario se hace junto al seco y pedregoso lecho del barranco. En las pequeñas terrazas laterales la aliaga, jara, tomillo, romero y lino blanco proporcionan el colorido primaveral junto al espino albar (majuelo), algún arce de Montpellier, sabina y carrasca.





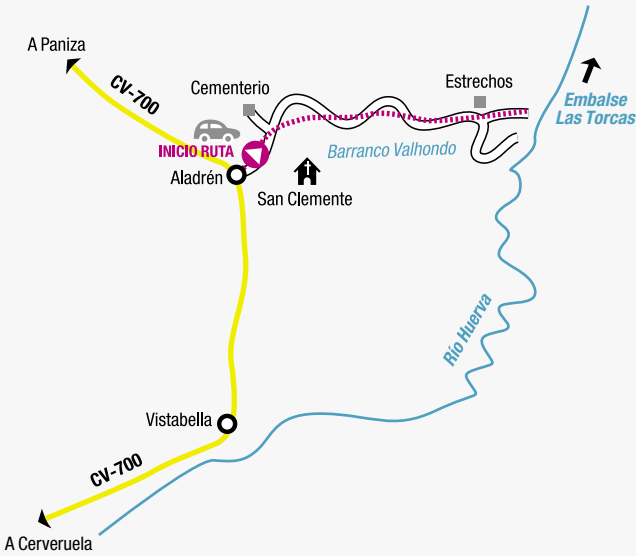
PREPIRINEO Y CINCO VILLAS  
 MONCAYO  
 ARANDA / JALÓN / JILOCA  
 →CARIÑENA / DAROCA / BELCHITE  
 BAJO EBRO  
 EBRO CENTRAL

Al final del itinerario las verticales paredes del estrecho llegan a poder tocarse con los brazos abiertos.

tenida, se accede, al paso junto a unos acebos, a un suave meandro del Huerva.

Tras salvar dos pozas que, ocasionalmente, pueden tener agua re-

El regreso lo hacemos por el mismo camino por el que hemos llegado.



LAS ESPECTACULARES HOCES DEL HUERVA GUARDAN TODAVÍA RINCONES CASI DESCONOCIDOS COMO LOS ESTRECHOS DE ALADRÉN DONDE EL AGUA HA IDO MODELANDO LAS CALIZAS HASTA ABRIRSE PASO EN DIRECCIÓN AL HUERVA. HAY DOS TRAMOS BIEN DIFERENCIADOS: EL PRIMERO DE ELLOS, SIN NINGUNA DIFICULTAD, A TRAVÉS DE UNA PEQUEÑA GARGANTA EN LA QUE POR LA PARTE MÁS ABRUPTA ES POSIBLE VER EN OCASIONES ALGUNA CABRA MONTÉS. EL SEGUNDO, Y MÁS BELLO, ES MUY CORTO, POCO MÁS DE 200 METROS ENTRE LAS PAREDES DEL ESTRECHO.

# 21

## CAMINO DE LA PÓLVORA EN VILLAFELICHE

- > **Duración**  
Dos horas (entre ida y vuelta).
- > **Itinerario**  
Señalizado.
- > **Dificultad**  
Ninguna.
- > **Época del año recomendada**  
Cualquier época del año.
- > **Observaciones**  
Para poder entrar al molino de pólvora restaurado es preciso pedir la llave en el bar de la plaza, bajo el Ayuntamiento de la localidad.



**DAROCA**  
Departamento de Información  
Plaza de España, 4 / T. 976 800 129  
[www.daroca.info](http://www.daroca.info)

**GALLOCANTA**  
**Museo de Aves**  
Junto a la Iglesia y centro médico  
T. 976 803 026 / 976 803 069

**BERRUECO**  
**El Castellar. Sala de Exposición del Hombre y la Naturaleza**  
Ctra. de Gallocanta, s/n  
T. 976 803 085

**DAROCA**  
**Museo Colegial de los Corporales**  
Plaza de España, 8  
T. 976 800 732 / 976 800 761

**Rte. Cien Balcones**  
C/ Mayor, 88 / T. 976 545 071  
[www.cienbalcones.com](http://www.cienbalcones.com)



En Villafeliche nos dirigimos hacia la vega bajando por la primera calle de la derecha desde el Ayuntamiento. Hallamos una señal informativa que nos orienta en el camino que sigue paralelo al río.

Cruzamos un barranco que atraviesa el pueblo. Termina el camino comentado junto a una ermita donde nuevamente las señales nos indican la dirección a seguir, ahora en medio de buenos frutales hasta llegar a la zona donde quienes se acercan en coche deben aparcarlo.

Pasamos por el puente junto al antiguo molino harinero y hallamos un panel informativo que nos introduce en el origen de los molinos de pólvora de las Reales Fábricas.

Nuestro itinerario continúa aguas arriba, pasando bajo la antigua línea férrea Calatayud-Caminreal-Valencia y pronto se torna en una pequeña senda desde la que se adivina el molino de pólvora restaurado. Una vez en él podremos entrar en su interior si hemos solicitado la correspondiente llave. Hallaremos la reconstrucción de las principales piezas y paneles didácticos sobre la importancia del valle, la fabricación de la pólvora y los avatares sufridos por esta in-

# MÁS OCIO

## PREPIRINEO Y CINCO VILLAS

### Anea Tiempo Libre

Ocio y tiempo libre.

C/ José Sinués Urbiola 12 bajos  
50600 Ejea de los Caballeros  
T. 976 667 796 / 647 706 860

### Racing Park

Complejo de ocio y deporte del motor (karts, supermotard, enduro cross, paint ball, exhibiciones de trial, concursos de tuning).

C/ Mesón Nuevo 7, 3º

50600 Ejea de los Caballeros  
T. 609 665 920

### Segiatur

Programas turísticos, medioambientales y de ocio  
C/ Bomberos s/n,  
50600 Ejea de los Caballeros  
T. 976 661 157 / 659 005 935  
www.segiatur.com

### Rutas Turísticas Andurriales

Rutas turísticas en todoterrenos.

C/ Gallur 1,  
50600 Ejea de los Caballeros  
T. 976 662 095 / 691 321 429  
www.andurriales.com

### Caballos de Martincho

Hípica básica. Especialidad equitación adaptada a jinetes discapacitados. Hípica para mayores, deportiva, actividades culturales y pedagógicas.  
Plaza Mayor, 1 (Farasdués)  
50619 Ejea de los Caballeros,  
T. 618 568 924  
www.fundacionfarasdues.org

### UR

Rafting, piragüismo, canoa, hidrospeed, cañones y senderismo y vía ferrata escalada.  
Ctra. N-A132  
50808 Murillo de Gállego  
T. 974 38 30 48  
www.urpirineos.es

### Verticalia

Arborismo diurno y nocturno, puenting, rafting, canoas, escalada, tiro arco.  
Ctra. N-A132  
50808 Murillo de Gállego  
T. 649 91 20 45, www.verticalia.es

### Caroc

Rafting, piragüismo, canoa, hidrospeed, cañones y senderismo.  
Ctra. N-A132,  
50808 Murillo de Gállego,  
T. 974 38 31 52 / 974 356 437,  
www.carocaventura.com

### Evasión Grupo Explora

Rafting, kayak, cañones, hidrospeed, puenting, paintball, senderismo, vías ferratas, arborismo, quads.  
Ctra. A-132  
50808 Murillo de Gállego  
T. 974 23 28 12 / 974 383 022,  
www.grupoexplora.com

### Natura

Rafting, piragüismo, canoa, hidrospeed, cañones y senderismo.  
Ctra. N-A132  
50808 Murillo de Gállego  
T. 948 13 49 41, www.natura.com

### Paintball Murillo

Paintball y actividades de la naturaleza.  
Ctra. N-240  
50808 Murillo de Gállego  
T. 637 71 57 03  
www.paintballmurillo.com

## MONCAYO, TARAZONA Y BORJA

### Moncayo Aventura

Paintball, BBT, senderismo, tirolinas.  
Alcalá de Moncayo  
T. 690 014 744

### Centro Ecuestre "Campo Alegre"

Paseos y rutas a caballo, cursos de equitación, alquiler de caballos, turismo ecuestre y deportivo.  
Afueras s/n  
50513 Santa Cruz de Moncayo  
T. 976 642 697 / 660 161 062  
www.campoalegre.es

### Girola Servicios Turísticos, S.C.

Visitas guiadas por Tarazona y el Moncayo, atención de ferias y gestión.  
C/ Fueros de Aragón, 56. 1º Dcha.  
50500 Tarazona  
T. 652 65 50 10  
www.girola.net

### Nataven

Paseos en Segway por el Moncayo, Bardenas, Sotos de Ebro y más.  
50500 Tarazona,  
T. 629 425 577  
www.nataven.es

### Fundación Tarazona Monumental

Visitas guiadas.  
Pza España, 8  
50500 Tarazona  
www.tarazonamonumental.es

### El Acebo de Moncayo

Aulas culturales y naturales.  
C/ San Miguel, 16  
50583 Trasmoz  
T. 976 198 819 / 651 148 069

## ARANDA, JALÓN Y JILOCA

### A.D. Ecuestre Doña Martina

Cursos de equitación eventuales.  
Valparaiso, s/n  
50300 Calatayud, T. 976 881 532

### Augusta Golf

Ctra Monasterio de Piedra, km 4,  
50300 Calatayud  
T. 976 891 900  
www.augustagolfcalatayud.com

### Jalón Activo

Escalada, senderismo, espeleología, piragüismo, btt y tiro con arco: particulares y grupos.  
Albergue de Morata de Jalón,  
50176 Morata de Jalón  
T. 699 941 186 / 699 574 059  
www.jalonactivo.com

### Centro Ecuestre Monasterio de Piedra

Especialidad en hípica de saltos.  
Monasterio de Piedra, s/n  
50210 Nuévalos  
T. 976 848 727

## CARIÑENA, DAROCA Y BELCHITE

### Multiaventura Sierra Algairen

Turismo y empresa. Quads, bicicletas, paint-ball y juegos de orientación, productos típicos, exposiciones.  
C/ Escuelas s/n  
50409 Cosuenda  
687 92 53 35 / 687 925 334  
www.multiaventuralgairen.es

### Asociación Darugués

Visitas guiadas.  
Hiladores Bajos, 16  
50360 Daroca, T. 976 80 01 29

### Fuerverde Rutas

Cortes de Aragón, 7  
50142 Fuendetodos  
T. 669 094 303  
www.fuerverde.fuendetodos.org

## BAJO EBRO

### Perca-Bass

Alquiler de embarcaciones con/ sin guía, alquiler de apartamentos turísticos.  
C/ La Perca 7 [Poblado de Pescadores]  
Valparaiso, s/n  
50700 Caspe  
T. 976 631 151 / 669 828 878  
www.percabass.com

### Piratas del Ebro

Windsurf, vela, patines, veleros, kayak: alquiler y cursillos.  
50700 Caspe  
T. 699 38 99 38 / 620 45 23 28,  
www.piratasdelebro.com/

### Lake Caspe Aventura

Pesca, deportes náuticos (alquiler veleros, tablas windsurf, kayak, esquí náutico esquí-bus, wake board), BTT, barranquismo, escalada, travesías.  
Isabel la Católica 24 bajos  
50700 Caspe  
T. 608 16 12 61 / 660 162 976,  
www.lakecaspeaventura.com

## L'auca

Rutas ornitológicas, interpretación de espacios naturales. Guías en varios idiomas.  
C/ Goya  
50750 Pina de Ebro  
T. 976 165 969  
www.grupolauca.com

## Planaventura

Empresas, despedidas de solteros, grupos. Paseos a caballo, senderismo, tiro con arco, paintball y quads.  
Paraje Pinare 3 dpdo  
50770 Quinto  
T. 636 47 09 01  
www.planaventura.com

## Centro Hípico Cabezos del Prado

Paseos y cursos.  
Ctra Quinto-Codo Km 3  
50770 Quinto  
T. 630 424 812 / 699 752 998  
www.centrohípicocabezosedelprado.com

## EBRO CENTRAL

### Ebronautas

Actividades didácticas y recreativas en el Ebro: piragüas, cataracts, paseos, travesías, visitas teatralizadas. Consultoría y educación medioambiental.  
Pza España, 8  
50638 Cabañas de Ebro  
T. 654 898 400  
www.ebronautas.com

### Cuarte Ecuestre

Cursos de equitación.  
La Vall D'onde, s/n  
50410 Cuarte de Huerva  
T. 610 553 116

### Ribera Centro Ecuestre

Cursos de doma y equitación, equitación adaptada.  
C/ Mejana de la Noria s/n  
50730 El Burgo de Ebro  
T. 639 964 040 / 696 022 939

## Yeguada San Antonio

Cursos de equitación, excursiones, paseos.  
Cº del Río, s/n  
50430 María de Huerva  
T. 976 124 314 / 607 874 034  
www.yeguada-sanantonio.com/

## Centro Ecuestre La Alfranca

Cursos de equitación, pupilaje, doma, excursiones a caballo, salidas nocturnas, visitas al galacho para escolares.  
Avda. Palafox, 55  
50195 Pastriz  
T. 976 583 151 / 656 836 526

## Golf Los Lagos

Camino de Vinales s/n  
50298 Pinseque  
T. 976 617 613 / 976 617 614  
www.golfloslagos.com

## Club de Campo Hípico Aragón

Cursos de equitación, paseos a caballo, campeonatos hípicos.  
Las Fuentes, s/n  
50180 Utebo  
T. 976 445 125 / 629 729 393  
Utebo. www.yeguadaaragon.com

## Zaratrekking

Senderismo  
Sta Teresa de Jesús 12, 1º A,  
50006 Zaragoza  
T. 976 56 20 49  
www.zaratrekking.com

## Club de Golf La Peña

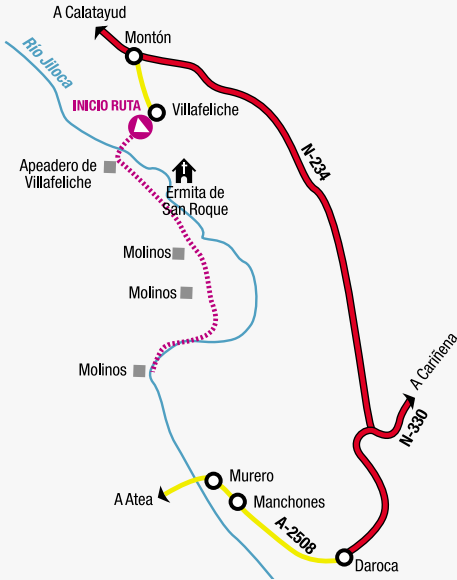
Carretera de Madrid Km. 307.  
(Desvío Base Aérea)  
50080 Zaragoza  
T. 976 34 28 00 / 976 54 19 07  
www.golflapena.com

## En Vuelo

Vuelos turísticos por todo Aragón y provincia de Zaragoza, servicio de aerotaxi para la península, Francia y Portugal.  
Zaragoza  
T. 976 396 157 / 630 971 111  
www.envuelo.es



PREPIRINEO Y CINCO VILLAS  
 MONCAYO  
 ARANDA / JALÓN / JILOCA  
 →CARIÑENA / DAROCA / BELCHITE  
 BAJO EBRO  
 EBRO CENTRAL



dustria a lo largo de sus cerca de cuatrocientos años de existencia.

Aún podremos continuar por la senda que traíamos e introducirnos en el valle que, poco a poco, se va estrechando y deja en su lecho buenas terrazas bien configuradas que proporcionan sabrosa fruta. El regreso lo haremos por el mismo lugar y, si aún nos queda tiempo, podremos pasear por la localidad y ascender por el camino del Calvario. La ruta termina serpenteando el cerro durante un kilómetro de fuerte desnivel, pero con el placer de admirar una bonita vista panorámica de Villafeliche.



A ESCASA DISTANCIA DE VILLAFELICHE, EL RÍO JILOCA SE ENCAJONA EN UN ANGOSTO VALLE QUE REUNIÓ LAS CARACTERÍSTICAS IDÓNEAS PARA LA PROLIFERACIÓN DE NUMEROSOS MOLINOS DE PÓLVORA (LLEGARON A COEXISTIR CERCA DE DOSCIENTOS) Y QUE CONSTITUYERON DESDE EL SIGLO XVI, HASTA MEDIADOS DEL XX, LAS REALES FÁBRICAS DE PÓLVORA DE VILLAFELICHE. SALVO EL AZUFRE, QUE SE TRANSPORTABA DESDE LAS MINAS DE LIBROS, EN TERUEL, TODO LO NECESARIO PARA LA FABRICACIÓN DE LA PÓLVORA SE ENCONTRABA ALLÍ: LA PROTECCIÓN DEL VIENTO, EN EL VALLE CERRADO; LA EXISTENCIA DE SALITRE EN LAS CERCANÍAS Y EL CULTIVO DEL CÁÑAMO EN LA VEGA, PARA SU TRANSFORMACIÓN EN CARBÓN VEGETAL Y EN MECHAS. COMPLETABA LA LISTA DE REQUISITOS PARA LA INSTALACIÓN DE MOLINOS DE PÓLVORA LA NECESIDAD DE UN CAUDAL PERMANENTE QUE PROPORCIONABA UNA CORRIENTE CONTINUA DE AGUA PARA MOVER LAS PALAS Y AHÍ ESTABA EL RÍO.





Me  
gusta  
mi  
Tierra



ZARAGOZA

*La Provincia*