


En estas páginas encontrará consejos, mapas, juegos, leyendas e información detallada que le ayudará a explicar a sus hijos algunos de los rincones más interesantes de la **Provincia de Zaragoza**.



Viajar con niños

por **Zaragoza, La Provincia**



Cariñena, Daroca, Belchite

10 Daroca y la leyenda de los Corporales

CARIÑENA, DAROCA Y BELCHITE

Daroca es uno de los más notables conjuntos urbanos de Aragón. Los musulmanes fundaron la ciudad en el siglo VIII para vigilar y defender el camino de Valencia.

Ellos fueron los primeros en dejar la impronta de su modo de vida y su arquitectura en calles y plazas. La ciudad cuenta también con una importante judería y es famosa, además, por la leyenda de los Corporales.





¿Sabías que...

...Daroca (para algunos autores) fue llamada Darek por los celtíberos, Agiria en época romana y Calat-Darawaca durante la dominación árabe?



La Puerta Baja.



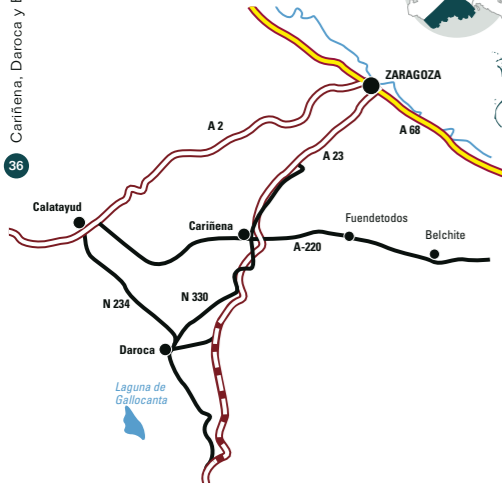
Daroca, entre murallas



El milagro de los Corporales convierte a Daroca en el siglo XIV en uno de los más importantes lugares de peregrinaje de la cristiandad. Así, los templos se suceden por doquier y en ellos podemos ver ejemplos notables del románico, el gótico, el mudéjar, renacimiento y barroco. Una amalgama de estilos que también se reflejan en notables edificios civiles.

Un paseo por la ciudad no debe dejar de lado el más importante de sus monumentos: la **Colegiata** de los Sagrados Corporales, con su espectacular capilla recién restaurada; aunque también podréis disfrutar de sus kilómetros de fortificación, culminados en sus cuatro puertas y su **castillo** musulmán.

Los niños gozarán de su **aspecto fortificado**, con las **murallas** del entorno de la Puerta Baja, almenadas, y la fabulosa Fuente de los Veinte Caños. En el entorno de ambos monumentos se ubican dos lugares que os pueden servir para contar dos de las leyendas más conocidas y queridas en Daroca: la




➔ Cómo llegar

La ciudad, situada en la carretera N-330, a la que se accede desde la Autovía A-23 Autovía Mudéjar, tomar el desvío a Daroca desde la localidad de Nombrevilla. Dista 83 Km de Zaragoza, 96 km de Teruel y 40 km de Calatayud. Se encuentra ubicada entre dos montes, el de San Jorge (854 m) y el de San Cristóbal (926 m), a una altura de 789 m sobre el nivel del mar.

piedra del Ruejo y el convento de las religiosas de Santa Ana. Además, la zona en la que se ubican es un precioso lugar donde jugar con los niños mientras se cuentan estas y otras historias.



Puerta del Arrabal.



Interior de San Miguel.



Leyenda Los Corporales



Dice la leyenda que durante la conquista de Valencia, tropas cristianas de Daroca, Teruel y Calatayud, se disponían a conquistar a los moros el castillo de Chio, en Luchente, distante tres leguas de Játiva; era el día 23 de febrero de 1239. El capellán Mateo Martínez, natural de Daroca, celebraba momentos antes misa en la que consagró seis formas destinadas a la comunión de los seis capitanes de aquellas tropas cuando atacaron los moros y hubo de

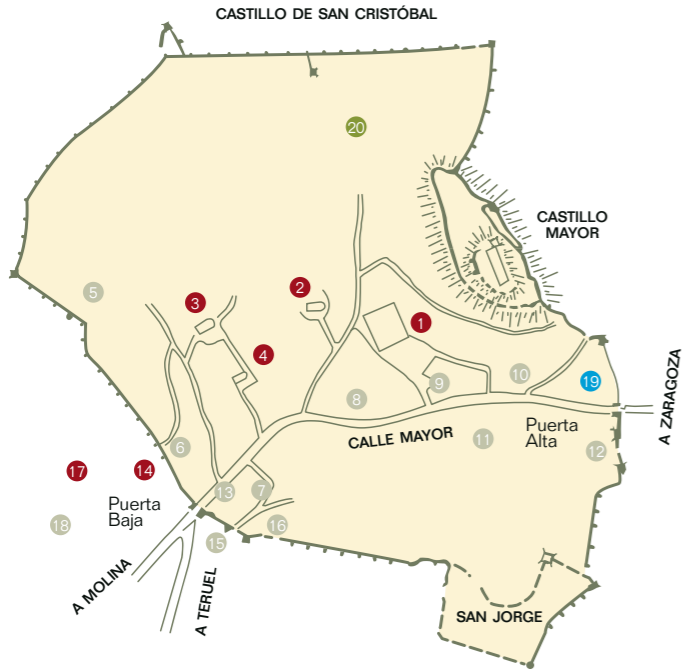
suspender la misa, ocultando las hostias envueltas en los corporales.

Tras rechazar el ataque, recuperaron el paño en el que aparecieron las hostias impresas en sangre. Tras tal milagro, los tres lugares se disputaron los corporales, decidiendo que debía de ser la voluntad divina la que marcara quién poseería aquel tesoro. Una mula cargada con el arca que los contenía se dejó suelta y andando llegó a Daroca y cayó muerta en la puerta del mismo convento, ante la Puerta Baja. Desde entonces por la ciudad han pasado miles de peregrinos en busca de la protección de los sagrados corporales.



¡Cuántas iglesias!

En el siglo XIII Daroca llegó a tener trece iglesias, cinco conventos y una ermita. Muchos de estos edificios desaparecieron, quedando sólo unos pocos. En el plano se encuentran los edificios que aún existen (en color rojo), los desaparecidos (en color marrón), los que están en fase de restauración (en color azul), y los que están recientemente restaurados (en color verde).



- | | |
|--------------------------------|-----------------------------|
| 1 Sta. María de los Corporales | 11 Santa Lucía |
| 2 San Juan de la Cuesta | 12 San Marcial |
| 3 San Miguel | 13 Virgen de la Puerta |
| 4 Santo Domingo de Silos | 14 Convento de la Trinidad |
| 5 San Valero | 15 Convento de S. Francisco |
| 6 San Martín de la Parra | 16 Convento de la Merced |
| 7 San Lorenzo | 17 Convento del Rosario |
| 8 Santiago | 18 Convento de Capuchinos |
| 9 San Andrés | 19 Colegio de Escolapios |
| 10 San Pedro | 20 Ermita de Nazaret |

Leyenda del ruego



Daroca se ubica en un barranco que discurre por su calle Mayor, entrando por la Puerta Alta y saliendo por la Baja. Cuenta que en una tarde de tormenta, el barranco inundó la ciudad sin que se pudiesen abrir los portones de la Puerta Baja para dejar salir el agua acumulada. Cuando el agua ya llegaba a un nivel importante, amenazando la vida de los darocenses, una gran piedra de molino bajó arrastrada por la fuerza del agua y rompió los portones dejando que el agua fluyese y liberando a la ciudad de la amenaza.

Tiempo después, en el siglo XVI, se abrió el tunel de la Mina, una magna obra de ingeniería que desvía las aguas del barranco para que no pasen por la ciudad. Hoy la piedra vigila la Puerta Baja desde el parque de enfrente, recordando su hazaña.

1 Oficina de Turismo

Oficina de Turismo de Daroca
Pza. de España 4
T. 976 800 129
Museo de la pastelería Manuel Segura
Santa Lucía 28
T. 976 800 782

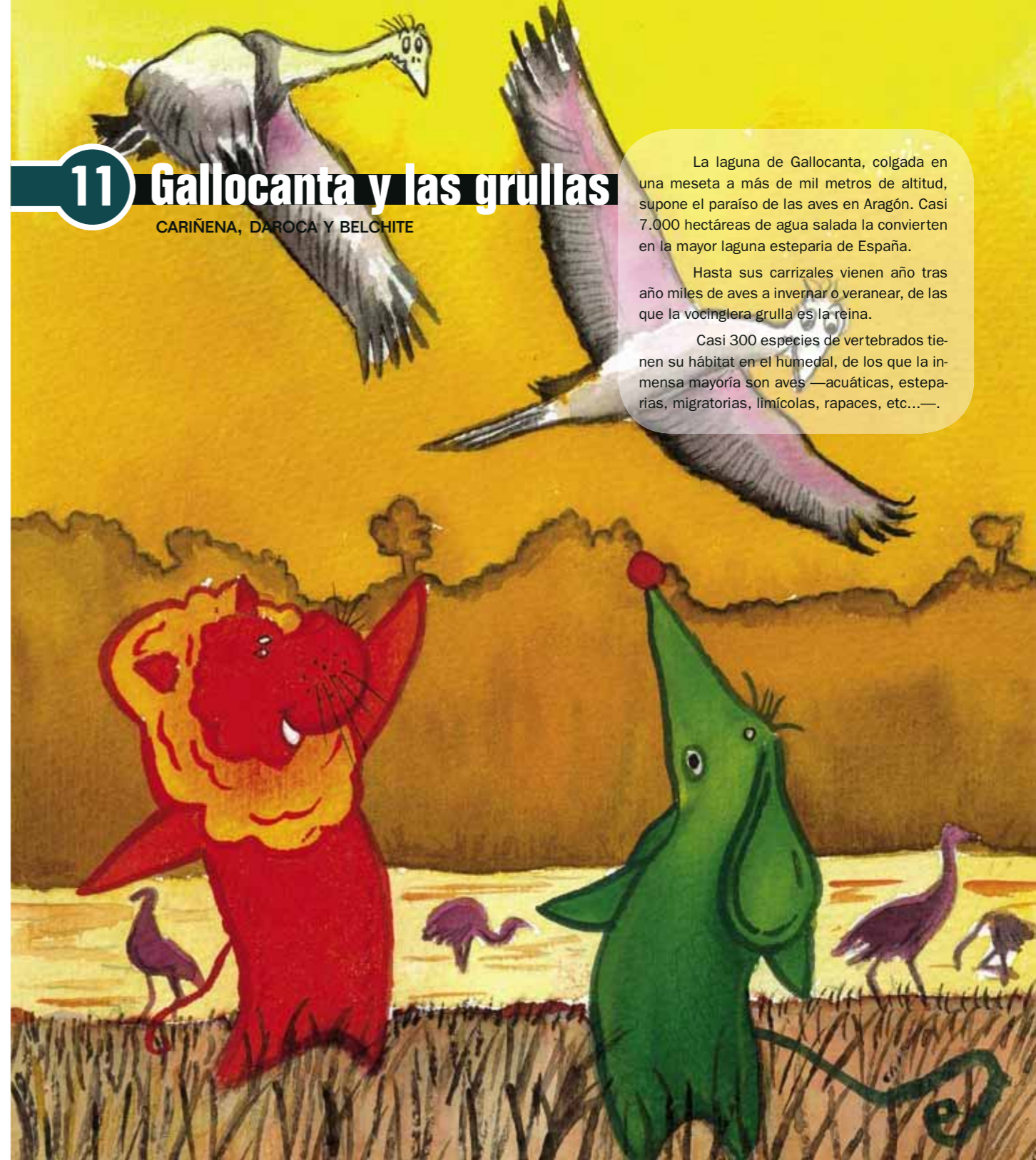
11 Gallocanta y las grullas

CARIÑENA, DAROCA Y BELCHITE

La laguna de Gallocanta, colgada en una meseta a más de mil metros de altitud, supone el paraíso de las aves en Aragón. Casi 7.000 hectáreas de agua salada la convierten en la mayor laguna esteparia de España.

Hasta sus carrizales vienen año tras año miles de aves a invernar o veranear, de las que la vocinglera grulla es la reina.

Casi 300 especies de vertebrados tienen su hábitat en el humedal, de los que la inmensa mayoría son aves —acuáticas, esteparias, migratorias, limícolas, rapaces, etc.—.



Cómo llegar

Para llegar a Gallocanta, tras dejar la N-330 en Daroca, nos desviaremos por la A-211 en dirección a Molina de Aragón (Guadalajara). Tras superar el puerto de Santed, dejando a un lado su castillo, cogemos un desvío que nos acerca a la localidad de Gallocanta y a la laguna del mismo nombre. Esa carretera local bordea la laguna sirviéndonos de acceso a los lugares de más interés del humedal.

Aves limícolas



chorlitejo patinegro
(Charadrius alexandrinus)
◀ << pi uit uit uit >>



cigüeñuela común
(Himantopus himantopus)
◀ << pit pit pit >>



avefría
(Vanellus vanellus)
◀ << iuí ii, piuit pi uit >>



avoceta común
(Recurvirostra avosetta)
◀ << cluí cluí cluí >>


Aves acuáticas y buceadoras



focha común
(Fulica atra)
◀ << pi pi pi, cuic cuic >>



porrón común
(Aythya ferina)
◀ << grrre, grrrrre, grrrrre >>



pato colorado
(Netta rufina)
◀ << ugré ugré >>



ánade friso
(Anas strepera)
◀ << cuee cuee >>



ansar común
(Anser anser)
◀ << cue coj cue >>



tarro blanco
(Tadorna tadorna)
◀ << ueeé ueeé >>



espátula común
(Platalea leucorodia)
◀ (trompeteo, sonido de zapatillas deslizando en un pasillo)



zampullín cuellinegro
(Podiceps nigricollis)
◀ << juíit juíit >>



Falaropo picogruoso
(Phalaropus fulicarius)
◀ << tuit >>



Oficina de Turismo

Pza. San Mauricio. **Gallocanta**
T. 976 803 069
Museo de las aves (junto al frontón)
Gallocanta, T. 976 803 026
Albergue Allucalt. Gallocanta
C/ San Vicente s/n, T. 976 803 137
www.allucalt.com



Además de las hermosas grullas, en la laguna de Gallocanta conviven otras especies de aves. Armándose de paciencia será fácil ver algunas. Si escuchas con atención y estás atento a lo que te apuntamos, quizá también las identifiques por sus sonidos.



Aves estepáreas



avutarda
(Otis tarda)
◀ (el macho emite un ruido que suena a pedos sonoros)



aguilucho lagunero
(Circus aeruginosus)
◀ << ¡kiyet! >>

Gaviotas



gaviota reidora
(Larus radibundus)
◀ << crie cre cri >>



pagaza piconegro
(Gelochelidon nilotica)
◀ << goué goué >>

Gansos, ocas y espátulas

Aves acuáticas

12 Observar aves en Belchite y La Alfranca

CARIÑENA, DAROCA Y BELCHITE

Sumergirse en un documental de naturaleza, en humedales de alto valor ecológico, estepas y desiertos únicos en Europa; ver aves de todas las clases, plantas y árboles que conforman auténticas selvas, paisajes de yeso donde el horizonte parece no acabar. Todo esto lo podemos encontrar a menos de media hora de viaje desde la ciudad de Zaragoza.



➔ Cómo llegar

Para llegar a los principales observatorios de aves de las cercanías de Zaragoza hay que ir por diferentes caminos. Para llegar a La Alfranca se toma la carretera de Barcelona (A-2) hasta La Puebla de Alfindén. En la misma travesía de esta localidad se toma un camino asfaltado que tras unos pocos kilómetros nos deja en los galachos (unos 15 minutos).



La Alfranca



Un **galacho**, en aragonés, es un brazo abandonado por el río al cambiar su curso tras una crecida. Así, el antiguo cauce por donde circulaba el agua corriente se convierte en una laguna que se alimenta por filtración, aguas subterráneas, o por algún canal que lo comunica aún con el río.

En el entorno de Zaragoza existen varios –Juslibol, La Alfranca, La Cartuja y El Burgo– siendo el de La Alfranca el mejor adaptado para la visita y observación de aves. **La Alfranca** se ubica en lo que fue una finca campestre, con el palacio de los Marqueses de Ayerbe como edificio principal.

Tras visitar el centro de interpretación, sale la visita guiada a tra-

vés del galacho. Pertenecidos con prismáticos para poder contemplar las aves, nos dirigiremos por un sendero oculto a su vista hasta la caseta de observación. Allí, a través de varios pequeños ventanucos, podemos divisar el galacho con sus inquilinos bastante cerca. Conviene no hacer ruidos que puedan asustarlas.

El galacho tiene 1.700 metros de largo y 150 de ancho. En total, 6 hectáreas de aguas libres y 15 de vegetación en medio húmedo. Lo habitan más de 200 especies de aves, con presencia de peces como barbos y bogas; anfibios y reptiles como galápagos y culebras de agua; y un gran número de mamíferos.

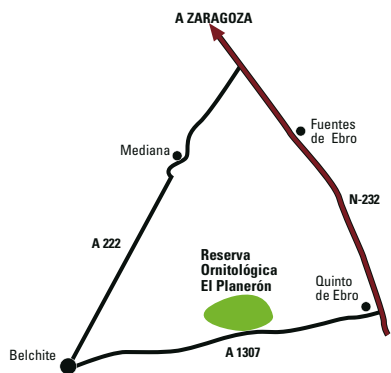


i Oficina de Turismo
Centro de Interpretación de La Alfranca (a 2 km de Pastriz)
T. 976 105 840
Galacho de La Alfranca
Pastriz (Zaragoza)
T. 976 715 542



➔ Cómo llegar

Para ver el Planerón, se toma la N-232 hacia Alcañiz. Pocos kilómetros después sale el desvío de la A-222 hacia Belchite. A las puertas de la localidad, se desvía a la izquierda la carretera local que va a Codo. Pasado este pequeño pueblo, encontramos señalizado un aparcamiento a la izquierda de donde parte el sendero balizado (unos 35 minutos desde Zaragoza).



Conviene empezar la visita por el **Centro de Interpretación “Estepas del Valle del Ebro”**, ubicado en la localidad de Belchite. Allí podremos ver maquetas de los animales que existen en la reserva y recabaremos información para sacar más provecho de la visita.



Tarántula con sus crías sobre el lomo.

El Planerón de Belchite



Mesa de interpretación de la Reserva.

Cuando se llegue al aparcamiento que está en la carretera de Codo, hay que echar un vistazo a la mesa de interpretación que hay allí. Llega el momento de ponerse a andar por el camino balizado. Lo primero que sorprende es que no existen árboles y la vegetación apenas sobresale del suelo. Estamos en **una zona desértica con una aridez extrema**, aunque eso no significa que carezca de vida. Bien al contrario, a poco que nos fijemos veremos multitud de animales, siendo los insectos y las aves los reyes del lugar.

La reserva es propiedad de la Sociedad Española de Ornitología (SEO), y se creó adquiriendo campos de secano a los agricultores mediante suscripción popular de cientos de personas e instituciones, que contribuyeron con sus aportaciones. Se compraron cientos de hectáreas (en la actualidad gestionan 532, y continúan aumentando) en las que se abandonó el cultivo,

siendo conquistadas de nuevo por la flora y fauna autóctonas.

La época más impactante para visitar la reserva es la primavera, cuando las plantas que han permanecido discretas a lo largo del año explotan en una sinfonía de colores y aromas. La vida brota de cada rincón tiñendo el desierto de vida.

El Planerón tiene gran **interés botánico y ornitológico**, con especies características de la estepa aragonesa, en especial el Alcaraván, la Ganga, la Ortega, la Terrera Marismeña y la Alondra de Dupont. Sin embargo, será difícil que lleguemos a verlas de cerca. Ver la web www.elplaneron.org

i Datos de interés

Centro de Interpretación “Estepas del valle del Ebro”
Ronda de Zaragoza. Belchite
T. 679 552 090

Museo Etnológico del valle medio del Ebro
T. 976 830 003. Belchite

SEO (Sociedad Española de Ornitología)
Colón 6-8. Zaragoza
T. 976 373 308