



30

rutas
senderistas
por Zaragoza,
la provincia

Ebro Central



ÍNDICE

PREPIRINEO Y CINCO VILLAS

- 01. Senda Malpaso > Santo Domingo 2
- 02. Val de Castellar > Castejón de Valdejasa 4
- 03. Layana > Los Bañales > Biota 6
- 04. Piedratajada > Los Aguarales de Valpalmas 8
- 05. Biel > Pozo Pigalo 10
- 06. Sos del Rey Católico > Castillo de Roita 13

MONCAYO

- 07. Ruta a la cima del Moncayo 16
- 08. Vía verde del Tarazonica y Museo del Agua Malón 20
- 09. Tabuena > Bollón 22
- 10. Ambel > Maleján > Borja 24
- 11. De Alcalá de Moncayo a Anón por el valle de Morana 27

ARANDA / JALÓN / JILOCA

- 12. Calcena > Ermita de San Cristóbal 30
- 13. Sierra de Vicor, subida al pico del Rayo 33
- 14. Santuario de Jaraba y mirador de La Dehesa 37
- 15. Salto de La Requijada 39
- 16. Aldehuela de Liestos > Cimballa 41

CARIÑENA / DAROCA / BELCHITE

- 17. Pozo de los Chorros de Belchite 44
- 18. El entorno de Moyuela 46
- 19. El entorno de Villanueva de Huerva 49
- 20. El barranco de Valhondo de Aladrén 52
- 21. Camino de la Pólvara en Villafeliche 54

BAJO EBRO

- 22. Nuestra señora de Dos Aguas y Castellet de Faió 56
- 23. Lagunas de Chiprana 60
- 24. Recorrido por el Guadalope desde Caspe 63
- 25. Recorrido por la ermita de Montler en Sástago 66

EBRO CENTRAL

- 26. Ermita de El Castella 69
- 27. Por la sierra de Alcubierre y la ermita de San Caprasio 72
- 28. Plana de María de Huerva 75
- 29. Alagón > Grisén por el acueducto del Jalón 77
- 30. El Galacho de la Cartuja > el soto del Francés 80

MAPA PROVINCIAL

PREPIRINEO Y CINCO VILLAS
MONCAYO
ARANDA / JALÓN / JILOCA
CARIÑENA / DAROCA / BELCHITE
BAJO EBRO
EBRO CENTRAL

PREPIRINEO Y CINCO VILLAS

- Senda Malpaso > Santo Domingo
- Val de Castellar > Castejón de Valdejasa
- Layana > Los Bañales > Biota
- Piedratajada > Los Aguerales de Valpalmas
- Biel > Pozo Pigalo
- Sos del Rey Católico > Castillo de Roita

MONCAYO

- Ruta a la cima del Moncayo
- Via verde del Tarazona y Museo del Agua Malón
- Tabuena > Bollón
- Ambel > Maleján > Borja
- De Alcalá de Moncayo a Añón por el valle de Morana

ARANDA / JALÓN / JILOCA

- Calcena > Ermita de San Cristóbal
- Sierra de Vicor, subida al pico del Rayo
- Santuario de Jaraba y mirador de La Dehesa
- Salto de La Requijada
- Aldehuela de Liestos > Cimballa

CARIÑENA / DAROCA / BELCHITE

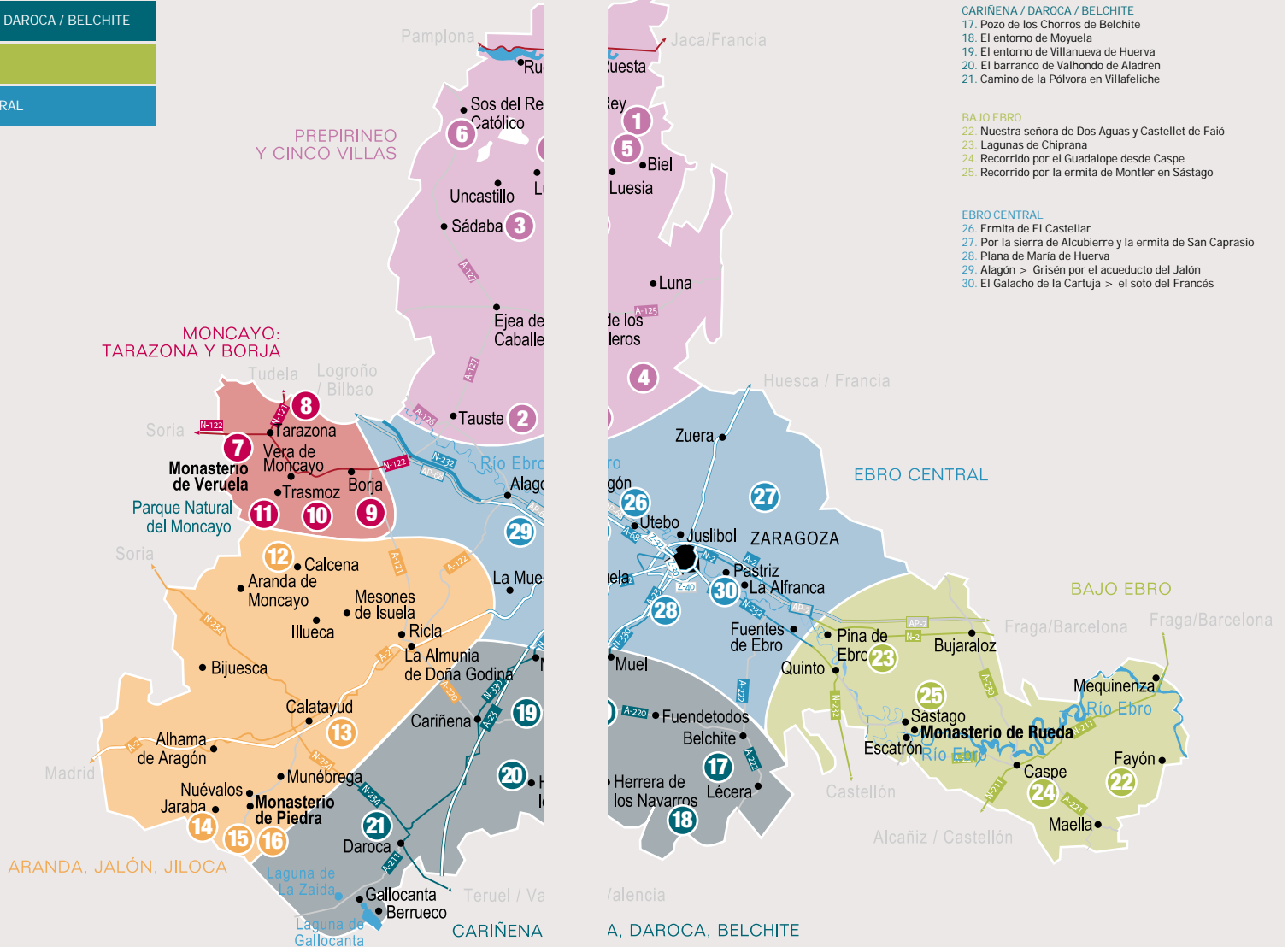
- Pozo de los Chorros de Belchite
- El entorno de Moyuela
- El entorno de Villanueva de Huerva
- El barranco de Valhondo de Aladrén
- Camino de la Polvora en Villafeliche

BAJO EBRO

- Nuestra señora de Dos Aguas y Castellet de Faió
- Lagunas de Chiprana
- Recorrido por el Guadalope desde Caspe
- Recorrido por la ermita de Montler en Sástago

EBRO CENTRAL

- Ermita de El Castellar
- Por la sierra de Alcubierre y la ermita de San Caprasio
- Plana de María de Huerva
- Alagón > Griséñ por el acueducto del Jalón
- El Galacho de la Cartuja > el soto del Francés



26



PREPIRINEO Y CINCO VILLAS
MONCAYO
ARANDA / JALÓN / JILOCA
CARIÑENA / DAROCA / BELCHITE
BAJO EBRO
> EBRO CENTRAL

ERMITA DEL CASTELLAR

> Duración

Subir andando nos llevará algo más de media hora, sin embargo hay que prever prácticamente toda la mañana ya que el paso en barca funciona solamente al comienzo y al final de la romería.

> Dificultad

Ninguna.

> Época del año recomendada

No es posible elegir la época. El paso en barca solo funciona el día 8 de mayo y el último domingo de septiembre, coincidiendo con la romería a la ermita.



ALAGÓN

Oficina de Turismo
Plaza San Antonio, 2
T. 976 611 814

Museo Contemporáneo Hispano-Mexicano

Plaza San Antonio, 2
T. 976 610 300 / 976 611814

GALLUR

Departamento de Información
C/ Azucarera s/n
T. 976 864 073

CASETAS

Rte el Palacio
Ctra. Logroño, 14-16
T. 976 788 037

Accederemos a Torres de Berre-llén desde la autovía de Logroño. Cruzaremos el casco urbano y seguiremos por una pista que sale al norte de la localidad. Desde allí, hasta el cauce del Ebro, hay dos kilómetros.

Antes de cruzar el pontón sobre el Ebro es fácil que tengamos que esperar turno; aprovecharemos para observar su funcionamiento. Se trata de una gran barca con una plataforma encima que tiene dos rampas abatibles. Mientras cruza se mantiene en todo momento paralela a la corriente. Hay dos sirgas que cruzan el cauce del Ebro. La primera es sobre la que se desliza la barca, la segunda, es de seguridad.

El barquero va moviendo la barca de una orilla a otra ayudándose de unas sirgas auxiliares que mueve, al tirar, la barca avanza. Es difícil de explicarlo, pero funciona. Al llegar a la orilla se abate la rampa y ya hemos cruzado.

Allí se inicia una pista que cruza unos campos. Luego gira a la izquierda y comienza la ascensión al escarpe. Hay tramos bastante pendientes, por lo que hay que tomárselo con calma. Cuando estaAmos bastante arriba hay un pequeño portillo donde la pista

gira 180 grados y se encara la última cuesta hasta la ermita.

Una vez arriba es recomendable subir al punto más alto del escarpe, que dista apenas cinco minutos. Desde arriba, como ya se ha comentado antes, las vistas son espectaculares.

De bajada no hay que dejar de visitar las ruinas del castillo. Para ello, justo antes del portillo, tomaremos una senda a la derecha y en unos diez minutos llegaremos. Tomemos precauciones si visitamos el interior de la fortaleza, ya que el escarpe es muy vertical; tiene cien metros de altura.



Este castillo se construyó en el año 1080, cuando reinaba Sancho Ramírez. Poseía una iglesia que se conservó hasta hace unos 150 años, momento en el que la acción erosiva del Ebro provocó el desmoronamiento de parte del escarpe, perdiéndose la imagen de la Virgen del Castellar. Si embargo, ésta se encontró años más tarde en el agua, por lo que se decidió levantar la ermita, eso sí, un poco más alejada del precipicio.



SUBIR HASTA LA ERMITA DEL CASTELLAR, APROVECHANDO LA ROMERÍA DE TORRES DE BERRELLÉN, ES DESCUBRIR EL VALLE DEL EBRO Y TAMBIÉN EL ENCANTO DE LAS TRADICIONES BIEN CONSERVADAS. PRIMERO HABREMOS CRUZADO EL RÍO POR UNO DE LOS ESCASOS PASOS DE BARCA QUE QUEDAN, LUEGO, DESDE LO ALTO DEL ESCARPE OBTENDREMOS UNA ESPECTACULAR VISTA DEL EBRO, CON LA CONFLUENCIA DEL JALÓN EN PRIMER PLANO, Y EL MONCAYO AL FONDO. ADEMÁS, ASCENDER AL TEMPLO DURANTE LA ROMERÍA NOS PERMITIRÁ DISFRUTAR DE UNA BONITA FIESTA, EN LA QUE TAMBIÉN SE REALIZA UN HISTÓRICO Y COLORIDO DANCE.



27



POR LA SIERRA DE ALCUBIERRE Y LA ERMITA DE SAN CAPRASIO

> Duración

De tres a tres horas y media, el trayecto a pie, a los que hay que sumar 20 minutos en coche.

> Dificultad

Ninguna, aunque el recorrido requiere de unas buenas botas, gorra, agua y comida.

> Época del año recomendada

Cualquiera, aunque dadas las características de la ruta es muy bonita en primavera.



SAN MATEO DE GÁLLEGO

Sala de Exposiciones Fernando Malo
Urb. El Saso, Andador 4
T. 976 684 406
www.fernandomalo.com

ZARAGOZA

Cartuja de Aula Dei, pinturas de Goya
Ctra. de Peñaflo, s/n
T. 976 715 583

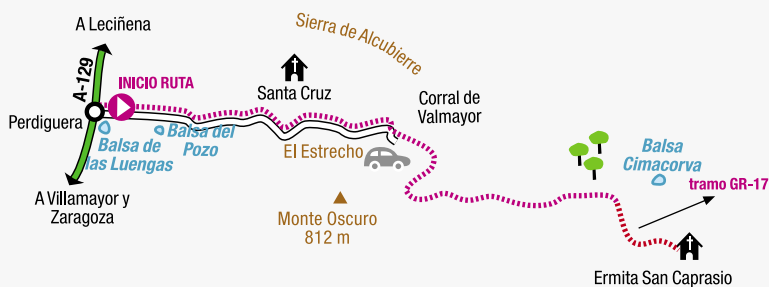
ZUERA

Rte Las Galias
Carretera de Huesca Km 527
T. 976 680 224
www.hotellasgalias.com

Esta agradable excursión transcurre en el ámbito del LIC (Lugar de Interés Comunitario) y ZEPA (Zona de Especial Interés para las Aves) de la Red Natura 2000 Sierra de Alcubierre a pocos kms de la ciudad de Zaragoza. Parte en coche de la población de Perdiguera (A-129) por la pista que sale hacia el este y se dirige hacia la Sierra de Alcubierre, dejando a mano derecha las balsas de las Luengas, primero y la del Pozo, después, para ascender levemente hasta alcanzar el Collado del Maestro y luego entrar llanando en la zona conocida como El Estrecho.

En un cruce de caminos, a unos 600 metros de altitud, dejamos el coche y pasando el camino de la derecha, que nos conduce al Monte Oscuro (811 metros), tomaremos el de la izquierda, que se dirige hacia el





Barranco de Camilo, y lo dejamos descender mientras que nosotros tomamos el ramal que se nos ofrece a la derecha, hacia la ermita, con una estupenda vista de las mayores alturas de las Sierra, el Monte Oscuro y San Caprasio (también 812 metros). Además, este emplazamiento ofrece la oportunidad de observar las diferencias de vegetación en la cara norte, con sus bosques de pino carrasco y sabinars de sabina albar; así como la cara sur, más seca, donde la vegetación es de matorral de tipo mediterráneo y cardos.

El camino va ganando altura, mientras atravesamos de la provincia de Zaragoza, término de Perdiguera, a la oscense, término de Alcubierre, como denotan los mojones de Monte de Utilidad Pública (MUP) que encontramos. Este fue en su día el refugio del mítico Bandido Cucaracha, como denotan varios toponímicos que encontramos (Cucaracha, Mata de Cucaracha, etc.).

Contemplando bellos ejemplares de sabina albar pasamos a los Corrales de Guara, en un alto a la derecha, para conectar en un centenar de metros con el mejor señalizado GR-17 Sendero Mariano. La vegetación está representada por pinares de pino carrasco, con ejemplares de quejigos y carrascas, donde quizá podamos observar el pito real o la chova piquirroja.

Tras pasar junto a la Balsa Cimacorva alcanzamos la ermita de San Caprasio, también conocida como de San Garapasio, donde paramos a reponer fuerzas y disfrutamos de la vista.

Se ofrece la alternativa de bajar por un sendero la ladera hasta el roquedo arcilloso donde se encuentran las cuevas-eremitorios excavadas por los miembros de la Comunidad Religiosa Hermanos de Jesús, unos curiosos lugares de naturaleza y fe. El retorno al coche lo haremos por el mismo camino.



LA SIERRA DE ALCUBIERRE ES UNA IMPONENTE MUELA QUE SOBRESALE EN LA MITAD DE LA DEPRESIÓN DEL EBRO, EN SU MARGEN DERECHA, Y QUE SUPONE LA MAYOR EXTENSIÓN DE BOSQUE DE LOS MONEGROS. ES, POR SUS UMBRÍAS Y BARRANCOS, UN NÚCLEO DE BIODIVERSIDAD QUE ROMPE LA MONOTONÍA DE LA LLANURA. ADEMÁS, ES UNA EXCELENTE ATALAYA QUE PERMITE AVISTAR LAS LLANURAS MONEGRINAS Y EL VALLE DEL EBRO, DESDE EL MONCAYO HASTA EL ANETO EN LOS PIRINEOS.



28



PREPIRINEO Y CINCO VILLAS
MONCAYO
ARANDA / JALÓN / JILOCA
CARIÑENA / DAROCA / BELCHITE
BAJO EBRO
> EBRO CENTRAL

PLANA DE MARÍA DE HUERVA

> Duración

Unas 2 horas (en coche).

> Dificultad

Ninguna, aunque hay que tener en cuenta llevar el equipo aconsejado, compuesto por ropa para protegernos del sol, gorra y, en caso de hacerse en invierno, llevar ropa de abrigo. También son muy recomendados los prismáticos.

> Época del año recomendada

Todo el año.



LA MUELA

Oficina de Turismo
C/La Balsa, 1
T. 976 149 965

Museo del Aceite
C/ San Clemente, 5
T. 976 144 363
www.elmuseodelaceite.com

Museo de la Vida
C/ La Balsa 3 / T. 976 149 871

Museo del Viento
Avda. Reina Sofía 1
T. 976 144 098
www.museodelviento.com

MARÍA DE HUERVA
Rte. Mesón Las Calas
Ctra.Valencia N 29
T. 976 124 363

En María de Huerva podemos tomar, a pie o en coche, una estrecha pista que parte del polígono industrial y asciende zigzagueante por las empinadas laderas de arcilla y yeso. Tras pasar un pequeño collado nos topamos de lleno con un viejo vertedero sellado que ocupa el tramo inferior del barranco de Las Almunias. A partir de este punto podemos continuar andando por el fondo del propio barranco, o por la misma pista hasta alcanzar la cima horizontal de las Planas de María y Zaragoza.

Desde este punto, podremos contemplar al norte magníficas vistas de los agrestes barrancos y vales que descienden hasta Zaragoza, con la típica vegetación en piel de leopardo, los aljezares de tomillo y otras plantas amantes del yeso. Las laderas más escarpadas y umbrías están pobladas en su tramo superior por pinares carrascos salpicados de encina, coscoja, sabina y romero, con una rica avifauna forestal y algunas de las rapaces más emblemáticas, como el búho y el águila real.

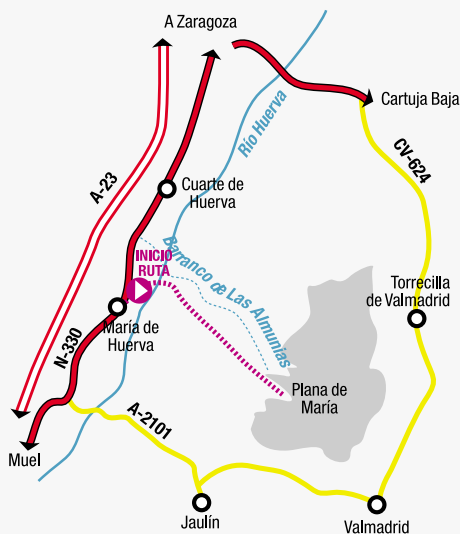
En la superficie de la Plana se ha realizado tradicionalmente una agricultura de secano extensivo, alternando baldíos y barbechos con parcelas en cultivo de trigo y cebada. También es frecuentada



ALGUNOS DÍAS DE INVIERNO, MIENTRAS ZARAGOZA Y LA VEGA DEL EBRO ESTÁN SUMIDAS EN UNA FRÍA Y DENSA NIEBLA, UN SOL RADIANTE ILUMINA LAS ZONAS ALTAS DE LA PLANAS DE MARÍA Y ZARAGOZA. MERECE LA PENA SUBIR PARA DISFRUTAR DEL MAR DE NUBES.

esta zona cada invierno por algunos de los últimos rebaños trashumantes del Pirineo, concretamente del valle de Ordesa, al amparo de viejas parideras y aljibes todavía funcionales.

Además este ambiente es idóneo para las nutridas poblaciones de calandrias, cogujadas, terreras, pardillos, gangas, ortegas, rocines y aguiluchos cenizos, aunque la reciente instalación de cientos de aerogeneradores ha transformado la fisonomía y tranquilidad de este paraje.



29



PREPIRINEO Y CINCO VILLAS
MONCAYO
ARANDA / JALÓN / JILOCA
CARIÑENA / DAROCA / BELCHITE
BAJO EBRO

> EBRO CENTRAL

ALAGÓN > GRISÉN POR EL ACUEDUCTO DEL JALÓN

> Duración

Una hora.

> Dificultad

Ninguna, ya que es una ruta casi plana, con una altitud máxima de 245 metros, siendo la mínima de 231.

> Época del año recomendada

Cualquier época del año.



UTEBO

Museo Ossa Utebo
C/ Las Eras, 8 / T. 976 775 400
www.ossamuseo.org

Museo Orús

Plaza España, s/n
T. 976 775 100 / www.ayto-utebo.es

Salimos desde Alagón por el camino que nos lleva al cementerio. Continuamos por la pista asfaltada hasta llegar a la torrecilla de El Caracol y siguiendo por ella, llegaremos al paraje donde se encuentra el acueducto del río Jalón.

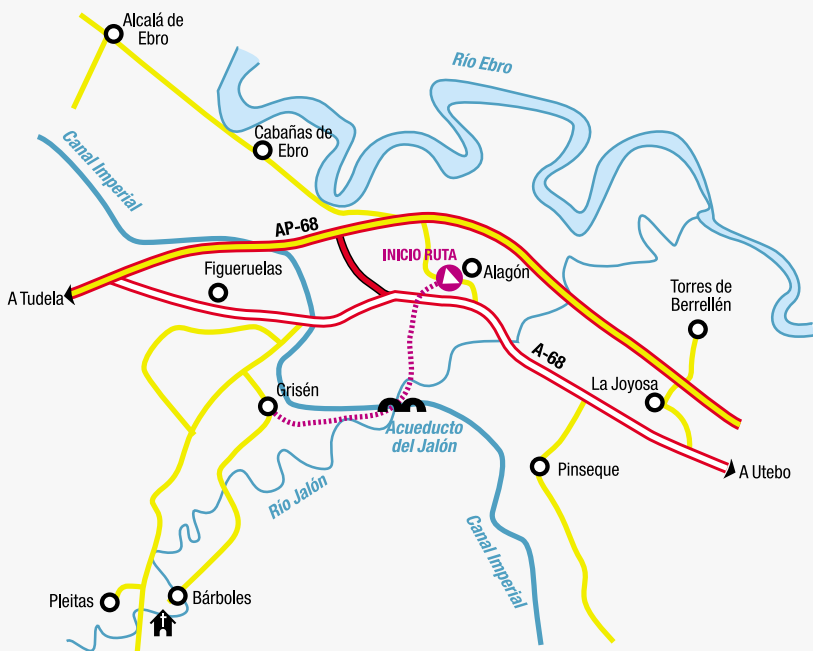
Marchando por la derecha y bordeando el canal, podremos pasar por uno de los ojos del acueducto. Posteriormente, nos dirigiremos por las pistas que conducen definitivamente a la localidad de Grisén, visible desde este punto.

Una vez en este municipio, y tras haber pasado numerosos campos de cultivo y de frutales, especialmente manzanos, podemos apreciar algunos de los atractivos de esta localidad, entre ellos el lavadero municipal, testigo de tiempos pasados, igual que la iglesia de San Martín (siglo XVI), la ermita de San Miguel (siglo XVIII) o el edificio del Ayuntamiento (años 90). En las proximidades, además, se hallan las instalaciones del antiguo puerto, que vivieron un interesante resurgir durante la posguerra cuando el canal recuperó parte de su capacidad para el transporte de mercancías, beneficiando de este modo a la industria remolachera.

El acueducto del Jalón, fue un proyecto de Ramón de Pignate-


lli para que el canal consiguiese superar el río Jalón. Para ello se levantaron dos enormes muros de mampostería, que le otorgan el sobrenombre de murallas de Gri-

sén. Éstos, sumados a los cuatro potentes arcos de más de ocho metros de luz que elevan el cauce del canal, lo convierten en una obra magnífica.





LAS TIERRAS DEL
EBRO CENTRAL SE
CARACTERIZAN POR SU
ORIGEN SEDIMENTARIO.
SON PRÓDIGAS Y FÉRTILES
HUERTAS, PERO ESCASAS
EN CANTERAS, DE AHÍ
EL EXTENDIDO USO
DEL LADRILLO. ESTE
MATERIAL, LA LLAMADA
"REJOLA" POR LOS
MUSULMANES HA DADO
FORMA A CIENTOS DE
MONUMENTOS DE ESTA
ZONA: LOS MUDÉJARES,
CUYA FISONOMÍA -EN
ESPECIAL LAS TORRES DE
LAS IGLESIAS—PERFILAN
EL HORIZONTE DEL EBRO
CENTRAL.



30

EL GALACHO DE LA CARTUJA > EL SOTO DEL FRANCÉS

> Duración

Una hora.

> Dificultad

Ninguna, ya que sus 5,58 kilómetros son totalmente planos, con una oscilación de altitud que va desde la máxima, de 204 metros, a la mínima, de 180.

> Época del año recomendada

Cualquier época del año.



PASTRIZ

Reserva Natural de La Alfranca de Pastriz, La Cartuja y Burgo de Ebro
Finca de La Alfranca de Pastriz, s/n
T. 660 152 878 / 976 070 002 /
976 277 638

www.seo.org

LA PUEBLA DE ALFIDÉN

Rte Chané

Eras Altas, 10

T. 976 107 833 / 976 107 877.

www.chanerestaurante.com



A lo largo de este corto recorrido a pie podemos disfrutar de la visita a una zona poco conocida dentro de la Reserva Natural de los Galachos del Ebro: el galacho de La Cartuja y el Soto del Francés.

En coche, para acceder al punto de inicio de la excursión elegimos el primer desvío después de pasar el barrio de La Cartuja, que conduce a la depuradora de La Cartuja. En una segunda rotonda, tomamos el camino de la derecha y cuando llegamos a un cruce, giramos a la derecha hasta llegar a una explanada. Ahí comenzamos el recorrido.

Atravesamos un pasillo de construcción reciente para mantener la antigua cabañera. Caminamos por el borde del escarpe, siempre pegados al galacho. Más adelante alcanzamos una pista, donde hay unas construcciones conocidas como las Casas de Lierta. En un cruce, giramos a la izquierda y nos introducimos entre la Huerta Honda hasta llegar a orillas del río Ebro. Ahí tomamos el camino de la izquierda y llegamos a una explanada donde el río se encuentra defendido y donde hay un panel informativo.

Continuamos por la senda, introducidos por la vegetación, y en una



PREPIRINEO Y CINCO VILLAS
MONCAYO
ARANDA / JALÓN / JILOCA
CARIÑENA / DAROCA / BELCHITE
BAJO EBRO
> EBRO CENTRAL

bifurcación, seguimos recto. Más adelante, llegamos a una pista que discurre por el límite del frondoso soto del Francés. La pista, tras atravesar una playa de gravas, se aleja del soto y gira a la izquierda.

Poco a poco nos vamos situando encima del escarpe desde donde podemos disfrutar de unas bonitas vistas. Continuando por la pista llegamos al punto de inicio.



EL GALACHO DE LA CARTUJA ES UN MEANDRO ABANDONADO DEL EBRO Y SE ENCUENTRA, JUNTO CON LOS GALACHOS DE LA ALFRANCA DE PASTRÍZ Y EL BURGO DE EBRO, DENTRO DE LA RESERVA NATURAL DE LOS GALACHOS DEL EBRO. ES UN ECOSISTEMA EN EL QUE CRECE GRAN CANTIDAD DE VEGETACIÓN Y EN EL QUE VIVEN GRAN VARIEDAD DE ANIMALES. TAMBIÉN INTERESANTE ES EL SOTO DEL FRANCÉS, FRONDOSO BOSQUE DE RIBERA SITUADO EN LA MARGEN DERECHA DEL RÍO EBRO, EN EL QUE DESTACAN ESPECIES COMO EL ÁLAMO BLANCO Y NEGRO. AL FINALIZAR LA RUTA SE LLEGA A UN ESCARPE DESDE EL QUE SE PUEDEN CONTEMPLAR UNAS BONITAS VISTAS, ABARCANDO DESDE LAS CASAS DE LIERTA HASTA LA DEPURADORA Y EL BARRIO DE LA CARTUJA (ZARAGOZA).

MÁS OCIO

PREPIRINEO Y CINCO VILLAS

Anea Tiempo Libre

Ocio y tiempo libre.

C/ José Sinués Urbiola 12 bajos
50600 Ejea de los Caballeros
T. 976 667 796 / 647 706 860

Racing Park

Complejo de ocio y deporte del motor (karts, supermotard, enduro cross, paint ball, exhibiciones de trial, concursos de tuning).

C/ Mesón Nuevo 7, 3º

50600 Ejea de los Caballeros
T. 609 665 920

Segiatur

Programas turísticos, medioambientales y de ocio
C/ Bomberos s/n,
50600 Ejea de los Caballeros
T. 976 661 157 / 659 005 935
www.segiatur.com

Rutas Turísticas Andurriales

Rutas turísticas en todoterrenos.

C/ Gallur 1,
50600 Ejea de los Caballeros
T. 976 662 095 / 691 321 429
www.andurriales.com

Caballos de Martincho

Hípica básica. Especialidad equitación adaptada a jinetes discapacitados. Hípica para mayores, deportiva, actividades culturales y pedagógicas.
Plaza Mayor, 1 (Farasdués)
50619 Ejea de los Caballeros,
T. 618 568 924
www.fundacionfarasdues.org

UR

Rafting, piragüismo, canoa, hidrospeed, cañones y senderismo y vía ferrata escalada.
Ctra. N-A132
50808 Murillo de Gállego
T. 974 38 30 48
www.urpirineos.es

Verticalia

Arborismo diurno y nocturno, puenting, rafting, canoas, escalada, tiro arco.
Ctra. N-A132
50808 Murillo de Gállego
T. 649 91 20 45, www.verticalia.es

Caroc

Rafting, piragüismo, canoa, hidrospeed, cañones y senderismo.
Ctra. N-A132,
50808 Murillo de Gállego,
T. 974 38 31 52 / 974 356 437,
www.carocaventura.com

Evasión Grupo Explora

Rafting, kayak, cañones, hidrospeed, puenting, paintball, senderismo, vías ferratas, arborismo, quads.
Ctra. A-132
50808 Murillo de Gállego
T. 974 23 28 12 / 974 383 022,
www.grupoexplora.com

Natura

Rafting, piragüismo, canoa, hidrospeed, cañones y senderismo.
Ctra. N-A132
50808 Murillo de Gállego
T. 948 13 49 41, www.natura.com

Paintball Murillo

Paintball y actividades de la naturaleza.
Ctra. N-240
50808 Murillo de Gállego
T. 637 71 57 03
www.paintballmurillo.com

MONCAYO, TARAZONA Y BORJA

Moncayo Aventura

Paintball, BBT, senderismo, tirolinas.
Alcalá de Moncayo
T. 690 014 744

Centro Ecuestre "Campo Alegre"

Paseos y rutas a caballo, cursos de equitación, alquiler de caballos, turismo ecuestre y deportivo.
Afueras s/n
50513 Santa Cruz de Moncayo
T. 976 642 697 / 660 161 062
www.campoalegre.es

Girola Servicios Turísticos, S.C.

Visitas guiadas por Tarazona y el Moncayo, atención de ferias y gestión.
C/ Fueros de Aragón, 56. 1º Dcha.
50500 Tarazona
T. 652 65 50 10
www.girola.net

Nataven

Paseos en Segway por el Moncayo, Bardenas, Sotos de Ebro y más.
50500 Tarazona,
T. 629 425 577
www.nataven.es

Fundación Tarazona Monumental

Visitas guiadas.
Pza España, 8
50500 Tarazona
www.tarazonamonumental.es

El Acebo de Moncayo

Aulas culturales y naturales.
C/ San Miguel, 16
50583 Trasmoz
T. 976 198 819 / 651 148 069

ARANDA, JALÓN Y JILOCA

A.D. Ecuestre Doña Martina

Cursos de equitación eventuales.
Valparaiso, s/n
50300 Calatayud, T. 976 881 532

Augusta Golf

Ctra Monasterio de Piedra, km 4,
50300 Calatayud
T. 976 891 900
www.augustagolfcalatayud.com

Jalón Activo

Escalada, senderismo, espeleología, piragüismo, btt y tiro con arco: particulares y grupos.
Albergue de Morata de Jalón,
50176 Morata de Jalón
T. 699 941 186 / 699 574 059
www.jalonactivo.com

Centro Ecuestre Monasterio de Piedra

Especialidad en hípica de saltos.
Monasterio de Piedra, s/n
50210 Nuévalos
T. 976 848 727

CARIÑENA, DAROCA Y BELCHITE

Multiaventura Sierra Algaireñ

Turismo y empresa. Quads, bicicletas, paint-ball y juegos de orientación, productos típicos, exposiciones.
C/ Escuelas s/n
50409 Cosuenda
687 92 53 35 / 687 925 334
www.multiaventuraignairen.es

Asociación Darugués

Visitas guiadas.
Hiladores Bajos, 16
50360 Daroca, T. 976 80 01 29

Fuendeverde Rutas

Cortes de Aragón, 7
50142 Fuendetodos
T. 669 094 303
www.fuendeverde.fuendetodos.org

BAJO EBRO

Perca-Bass

Alquiler de embarcaciones con/ sin guía, alquiler de apartamentos turísticos.
C/ La Perca 7 [Poblado de Pescadores]
Valparaiso, s/n
50700 Caspe
T. 976 631 151 / 669 828 878
www.percabass.com

Piratas del Ebro

Windsurf, vela, patines, veleros, kayak: alquiler y cursillos.
50700 Caspe
T. 699 38 99 38 / 620 45 23 28,
www.piratasdelebro.com/

Lake Caspe Aventura

Pesca, deportes náuticos (alquiler veleros, tablas windsurf, kayak, esquí náutico esquí-bus, wake board), BTT, barranquismo, escalada, travesías.
Isabel la Católica 24 bajos
50700 Caspe
T. 608 16 12 61 / 660 162 976,
www.lakecaspeaventura.com

L'auca

Rutas ornitológicas, interpretación de espacios naturales. Guías en varios idiomas.

C/ Goya
50750 Pina de Ebro
T. 976 165 969
www.grupolauca.com

Planaventura

Empresas, despedidas de solteros, grupos. Paseos a caballo, senderismo, tiro con arco, paintball y quads.
Paraje Pinare 3 dpdo
50770 Quinto
T. 636 47 09 01
www.planaventura.com

Centro Hípico Cabezos del Prado

Paseos y cursos.
Ctra Quinto-Codo Km 3
50770 Quinto
T. 630 424 812 / 699 752 998
www.centrohípicocabezosedelprado.com

EBRO CENTRAL

Ebronautas

Actividades didácticas y recreativas en el Ebro: piragüas, cataracts, paseos, travesías, visitas teatralizadas. Consultoría y educación medioambiental.
Pza España, 8
50638 Cabañas de Ebro
T. 654 898 400
www.ebronautas.com

Cuarte Ecuestre

Cursos de equitación.
La Vall D'onde, s/n
50410 Cuarte de Huerva
T. 610 553 116

Ribera Centro Ecuestre

Cursos de doma y equitación, equitación adaptada.
C/ Mejana de la Noria s/n
50730 El Burgo de Ebro
T. 639 964 040 / 696 022 939

Yeguada San Antonio

Cursos de equitación, excursiones, paseos.
Cº del Río, s/n
50430 María de Huerva
T. 976 124 314 / 607 874 034
www.yeguada-sanantonio.com/

Centro Ecuestre La Alfranca

Cursos de equitación, pupilaje, doma, excursiones a caballo, salidas nocturnas, visitas al galacho para escolares.
Avda. Palafox, 55
50195 Pastriz
T. 976 583 151 / 656 836 526

Golf Los Lagos

Camino de Vinales s/n
50298 Pinseque
T. 976 617 613 / 976 617 614
www.golfloslagos.com

Club de Campo Hípico Aragón

Cursos de equitación, paseos a caballo, campeonatos hípicos.
Las Fuentes, s/n
50180 Utebo
T. 976 445 125 / 629 729 393
Utebo. www.yeguadaaragon.com

Zaratrekking

Senderismo
Sta Teresa de Jesús 12, 1º A,
50006 Zaragoza
T. 976 56 20 49
www.zaratrekking.com

Club de Golf La Peña

Carretera de Madrid Km. 307.
(Desvío Base Aérea)
50080 Zaragoza
T. 976 34 28 00 / 976 54 19 07
www.golfpena.com

En Vuelo

Vuelos turísticos por todo Aragón y provincia de Zaragoza, servicio de aerotaxi para la península, Francia y Portugal.
Zaragoza
T. 976 396 157 / 630 971 111
www.envuelo.es



Me
gusta
mi
Tierra



ZARAGOZA

La Provincia