



30

**rutas
senderistas**
por *Zaragoza,*
la provincia

Prepirineo y Cinco Villas



ÍNDICE

PREPIRINEO Y CINCO VILLAS

- 01. Senda Malpaso → Santo Domingo 2
- 02. Val de Castellar → Castejón de Valdejasa 4
- 03. Layana → Los Bañales → Biota 6
- 04. Piedratajada → Los Aguarales de Valpalmas 8
- 05. Biel → Pozo Pigalo 10
- 06. Sos del Rey Católico → Castillo de Roita 13

MONCAYO

- 07. Ruta a la cima del Moncayo 16
- 08. Vía verde del Tarazonica y Museo del Agua Malón 20
- 09. Tabuena → Bollón 22
- 10. Ambel → Maleján → Borja 24
- 11. De Alcalá de Moncayo a Añón por el valle de Morana 27

ARANDA / JALÓN / JILOCA

- 12. Calcena → Ermita de San Cristóbal 30
- 13. Sierra de Vicor, subida al pico del Rayo 33
- 14. Santuario de Jaraba y mirador de La Dehesa 37
- 15. Salto de La Requijada 39
- 16. Aldehuela de Liestos → Cimballa 41

CARIÑENA / DAROCA / BELCHITE

- 17. Pozo de los Chorros de Belchite 44
- 18. El entorno de Moyuela 46
- 19. El entorno de Villanueva de Huerva 49
- 20. El barranco de Valhondo de Aladrén 52
- 21. Camino de la Pólvora en Villafeliche 54

BAJO EBRO

- 22. Nuestra señora de Dos Aguas y Castellet de Faió 56
- 23. Lagunas de Chiprana 60
- 24. Recorrido por el Guadalope desde Caspe 63
- 25. Recorrido por la ermita de Montler en Sástago 66

EBRO CENTRAL

- 26. Ermita de El Castella 69
- 27. Por la sierra de Alcubierre y la ermita de San Caprasio 72
- 28. Plana de María de Huerva 75
- 29. Alagón → Crisén por el acueducto del Jalón 77
- 30. El Galacho de la Cartuja → el soto del Francés 80

MAPA PROVINCIAL

PREPIRINEO Y CINCO VILLAS
MONCAYO
ARANDA / JALÓN / JILOCA
CARIÑENA / DAROCA / BELCHITE
BAJO EBRO
EBRO CENTRAL

PREPIRINEO Y CINCO VILLAS

- Senda Malpaso → Santo Domingo
- Val de Castellar → Castejón de Valdejasa
- Layana → Los Bañales → Biota
- Piedratajada → Los Aguarales de Valpalmas
- Biel → Pozo Pigalo
- Sos del Rey Católico → Castillo de Roita

MONCAYO

- Ruta a la cima del Moncayo
- Via verde del Tarazona y Museo del Agua Malón
- Tabuerna → Bollón
- Ambel → Maleján → Borja
- De Alcalá de Moncayo a Añón por el valle de Morana

ARANDA / JALÓN / JILOCA

- Calcena → Ermita de San Cristóbal
- Sierra de Vicor, subida al pico del Rayo
- Santuario de Jaraba y mirador de La Dehesa
- Salto de La Requijada
- Aldehuela de Liestos → Cimballa

CARIÑENA / DAROCA / BELCHITE

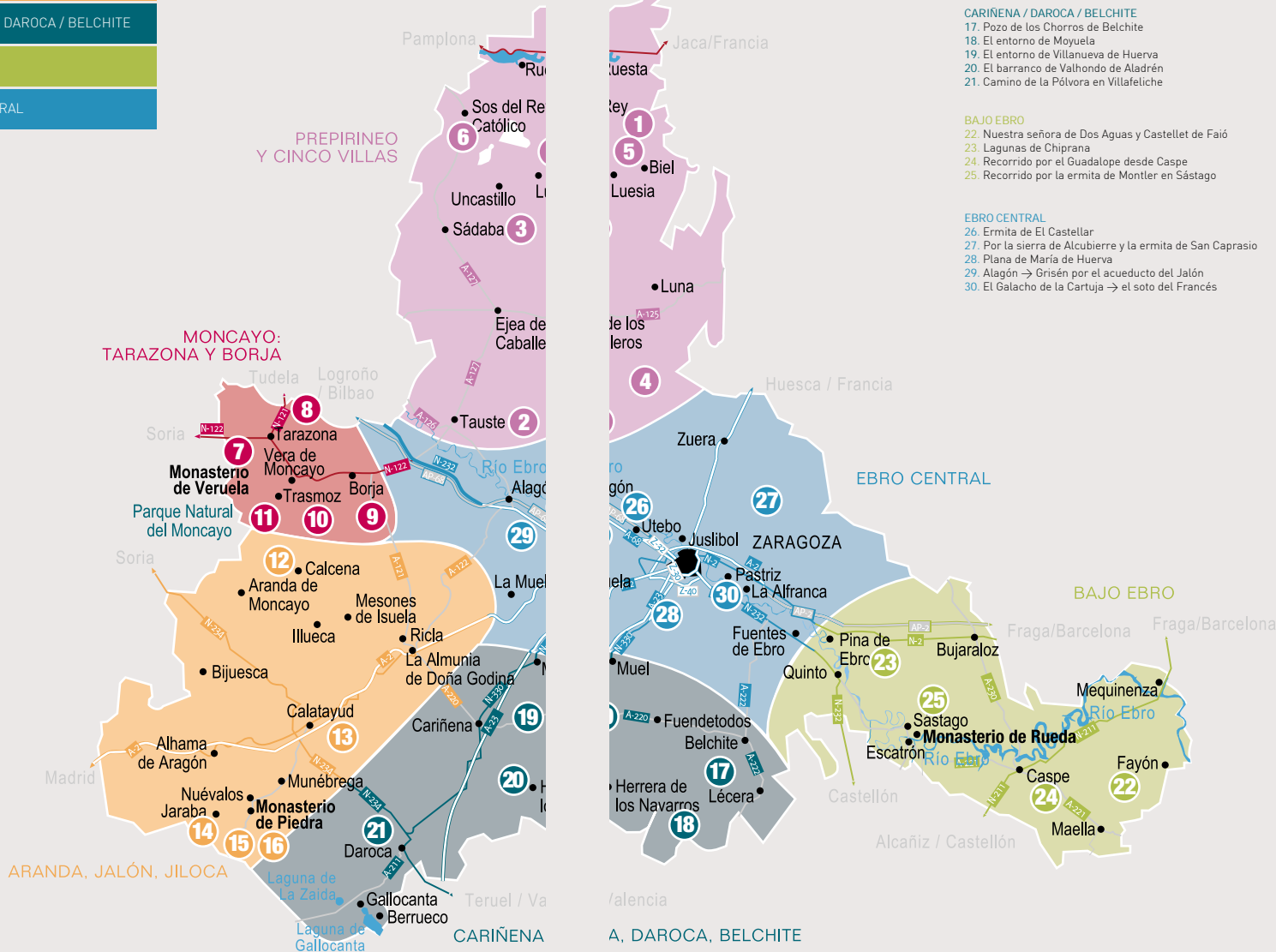
- Pozo de los Chorros de Belchite
- El entorno de Moyuela
- El entorno de Villanueva de Huerva
- El barranco de Valhondo de Aladrén
- Camino de la Pólvora en Villafeliche

BAJO EBRO

- Nuestra señora de Dos Aguas y Castellet de Faió
- Lagunas de Chiprana
- Recorrido por el Guadalope desde Caspe
- Recorrido por la ermita de Montler en Sástago

EBRO CENTRAL

- Ermita de El Castellar
- Por la sierra de Alcubierre y la ermita de San Caprasio
- Plana de María de Huerva
- Alagón → Griséñ por el acueducto del Jalón
- El Galacho de la Cartuja → el soto del Francés



01



SENDA MALPASO → SANTO DOMINGO

- > **Duración**
Dos horas y media.
- > **Época del año recomendada**
Cualquiera, aunque, se recomienda otoño porque es época de setas.
- > **Dificultad**
Media, por los desniveles existentes en los 8,5 kilómetros que posee.



MURILLO DE GÁLLEGO
Museo de la Electricidad
Fábrica de Harina. Ctra. Francia,
s/n - T. 976 437 246 / 976 441 114 /
686 031 868

RUESTA
Aula de interpretación de la
Naturaleza
Urriés / T. 948 398 082

SALVATIERRA DE ESCA
Museo Etnológico Santa Ana
Fernando el Católico, nº 2
T. 948 887 000

SÁDABA
Rte. Hospedería de Sádaba
Mayor, 18 / T. 976 675 377

El itinerario de la senda Malpaso hasta la Sierra y la Ermita de Santo Domingo se inicia desde el Sendero de Gran Recorrido GR 1, en su tramo de Biel a Pozo de Pigalo. El GR 1 se abandona junto al Collado de la Erica La Fosa, cruce de sendas de Santo Domingo a Luesia y de Biel a Pozo Pigalo, por el llamado Barranco Embite.

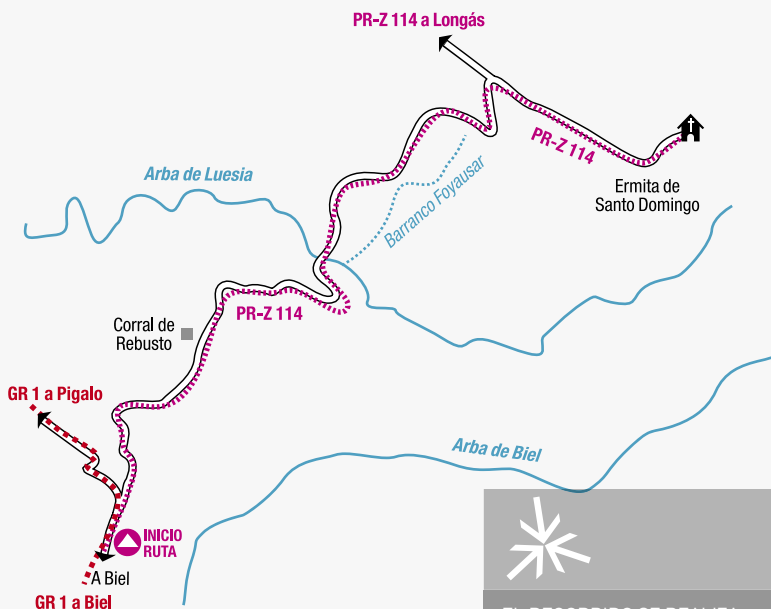
Posteriormente, continuaremos el recorrido por el cortafuegos, para proseguir por una bonita senda jalonada de bosque. Dicha vía desemboca en el camino del Corral de Regusto, a unos 300 metros, para descender, primero la pradera del corral y después, entre pinares, hasta alcanzar una pista muy buena junto al río Arba de Luesia.

A la izquierda, seguimos por el camino unos 300 metros, abandonando la pista a la altura del barranco de Foyausar. Tomamos entonces la margen izquierda, adentrándonos por una sugerente chopera que da paso a unos pinares. A mitad de ascensión cruzamos una pista y continuamos por la senda, junto al barranco, hasta desembocar frente a otra pista que nos ofrece una panorámica estupenda de la Sierra de Santo Domingo.



→PREPIRINEO Y CINCO VILLAS

MONCAYO
ARANDA / JALÓN / JILOCA
CARIÑENA / DAROCA / BELCHITE
BAJO EBRO
EBRO CENTRAL



Proseguimos en dirección al Portillo, un camino pavimentando en su último tramo, que posee un fuerte desnivel, para enlazar con el Camino de Longás. Tras alcanzar los farallones de la Sierra de Santo Domingo, continuamos por la pista de acceso hasta la ermita, para tomar más adelante la senda que nos conduce hasta ella, atajando así el camino para vehículos. Una vez arriba, a 1525 metros de altitud, se observa una magnífica vista de la Sierra, Monte Fayanás, Paco de Rebusto, de Lisán, etc.



EL RECORRIDO SE REALIZA ENTRE PINARES Y BELLOS BOSQUES DE ROBLES Y CARRASCAS. TAMBIÉN HAY HAYEDOS Y ACEBO. SE TRATA DE UN TRAYECTO LLENO DE ENCANTO QUE TERMINA EN UN ALTO, EL DE LA ERMITA, DESDE DONDE SE CONTEMPLA UNA MARAVILLOSA VISTA DE LA SIERRA DE SANTO DOMINGO, ASÍ COMO DE LOS MONTES DE BIEL. A SU PASO SE PUEDEN ENCONTRAR ANTIGUOS CORRALES Y CARBONERAS Y, EN OTOÑO, VARIADAS ESPECIES DE SETAS.

02



VAL DE CASTELLAR → CASTEJÓN DE VALDEJASA

- > **Duración**
Tres horas y cuarto.
- > **Dificultad**
Baja.
- > **Época del año recomendada**
Cualquiera.



TAUSTE
Oficina de Turismo
Pza. España 1
T. 976 854 950
www.tauste.es

Iglesia de San Antón
Pza. San Antón
T. 976 854 950 / 976 854 968

EJEA DE LOS CABALLEROS
Rte. El Bolaso
Ctra. Gallur-Sangüesa, km 46
T. 976 668 030

TAUSTE
Rte. El Torreón
Obispo Conget, 26
T. 976 859 331

Esta ruta de Val de Castellar, Puy-Oliva y Valdeuquendo comienza desde la travesía de Castejón de Valdejasa, por el camino de tierra que se dirige al cementerio de la localidad. Poco a poco, el camino va en ascenso siguiendo la Val de Castellar, localizada enfrente del caserío. Primer cruce importante de la ruta: La Buitrera, a 1,3 kilómetros. Alcanzados los 3,5 kilómetros de recorrido nos encontramos con otra bifurcación de caminos, aquí se produce el desvío a la variante del PR-Z 109, en dirección a Valdecarro. Proseguimos a la izquierda por Val de los Aceres y Puy-Oliva.

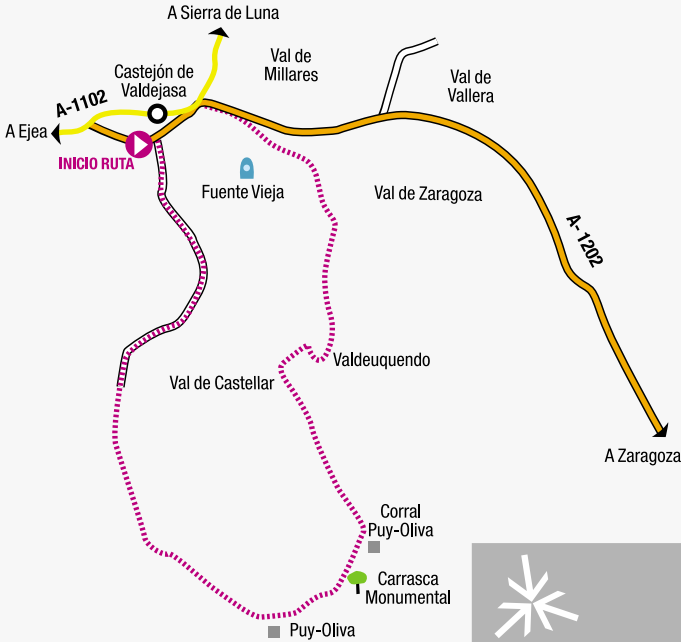
El camino sigue ascendiendo, y nos proporciona unas vistas magníficas del entorno. Llegamos a otro cruce de caminos: Cubitar Verde, por la senda antigua de Zaragoza y, un poco más adelante, por la muga hacia el refugio de la Caseta de Salmorejo. Entre pinarres realizamos el último tramo del recorrido, donde podemos realizar una parada en la caseta.

Tras el descanso, volvemos a Castejón de Valdejasa. Para ello hay que retroceder por el mismo camino, pero esta vez en dirección a Puy-Oliva y Valdeuquendo, donde podremos contemplar un ejemplar magnífico de carrasca. Después hay



→PREPIRINEO Y CINCO VILLAS

MONCAYO
 ARANDA / JALÓN / JILOCA
 CARIÑENA / DAROCA / BELCHITE
 BAJO EBRO
 EBRO CENTRAL



que atravesar el corral de Puy-Oliva y tomar el desvío al cerro El Paco.

Ahora el itinerario discurre por la ruta señalizada de BTT del «Circuito de Sora». El descenso se produce tras una gran curva cerrada, en fuerte pendiente. Por último, el camino sigue descendiendo hasta llegar a Valdeuquendo, donde ya se aprecia la silueta de Castejón de Valdejasa. Aunque hay que seguir un poco más adelante y enlazar con el camino de la Val de Canteles (PR-Z 108), atravesando el Paraje de la Fuente Vieja, para terminar la ruta en la carretera junto a Castejón.



A LO LARGO DE SUS TRECE KILÓMETROS DE RECORRIDO, LA RUTA DE VAL DE CASTELLAR OFRECE AL VISITANTE UNA IMAGEN SOBERBIA DE BOSQUES CENTENARIOS. ESTE ANTIGUO CAMINO, HOY OLVIDADO AL TRÁNSITO DIARIO, ES LA ANTIGUA SENDA QUE, DESDE ZARAGOZA ENLAZABA CON CASTEJÓN DE VALDEJASA. LA RUTA SE PUEDE HACER A PIE, PERO TAMBIÉN EN BICICLETA O A CABALLO.

03



LAYANA → LOS BAÑALES → BIOTA

> Duración

Una hora y cuarenta y cinco minutos.

> Dificultad

Baja.

> Época del año recomendada

Cualquiera, aunque la primavera ofrece una imagen muy bella del entorno, especialmente de las ruinas romanas de Los Bañales.



SÁDABA

Oficina de turismo

Pza. Aragón 1 / T. 976 675 055
/ 699 425 834 / www.sadaba.es

UNCASTILLO

Oficina de Turismo.

Iglesia de San Martín
C/ Santiago s/n - T. 976 679 061
www.uncastillo.es

BIOTA

Museo Parroquial de Biota

Pza. España, nº 9 / T. 976 670 077

UNCASTILLO

Museo de la Torre

Peña Ayllón / T. 976 679 121
/ 651 055 225 / 651 055 225
www.fundacionuncastillo.com

El itinerario, de 7 kilómetros, comienza en el municipio de Layana, concretamente en la calle “Los Bañales”. Como referencia se puede tomar el antiguo edificio de las escuelas —hoy convertido en un bar—. El camino que tiene en su fachada principal es el comienzo del sendero que conduce hasta los restos romanos que dan nombre a la ruta. Tras un 1,5 kilómetros se llega a ellos, primero al foro y luego, más adelante, a las termas, para continuar por un camino forestal de tierra que atraviesa el paraje y llegar a unas grandes columnas que antiguamente pertenecieron al acueducto romano del lugar.

El camino prosigue en dirección sureste, entre pequeñas montañas formadas por rocas areniscas, las más tradicionales del lugar. Son formas caprichosas que, transcurridos unos 4 kilómetros de ruta, nos hacen llegar al municipio de Biota, localidad en la que destaca la silueta del palacio—fortaleza de los Condes de Aranda, actualmente en restauración.

Tras atravesar unas explotaciones ganaderas, el camino desciende hasta el cauce del río Arba de Luesia. Si el lecho se encuentra seco se puede continuar hasta llegar al casco urbano de Biota, aunque la



→PREPIRINEO Y CINCO VILLAS

MONCAYO
ARANDA / JALÓN / JILOCA
CARIÑENA / DAROCA / BELCHITE
BAJO EBRO
EBRO CENTRAL

mejor opción, para evitar riesgos, es continuar a la derecha de la carretera, donde finaliza esta excursión que hemos empezado en Layana, pero que igualmente, se puede comenzar en Biota y terminarla en el municipio layanero.



LAS SUCESIVAS CONCENTRACIONES PARCELARIAS DE LOS CAMPOS DE CULTIVO HAN HECHO QUE, EN OCASIONES, SE BORREN LAS HUELLAS DEL RECORRIDO EXISTENTES. ASÍ, HAY QUE SEGUIR SIEMPRE LA DIRECCIÓN SURESTE —HACIA EL PALACIO-CASTILLO DE BIOTA— O DIRECCIÓN NOROESTE SI SE EFECTÚA DESDE BIOTA HACIA LAYANA.

04

PIEDRATAJADA → LOS AGUARALES DE VALPALMAS

- > **Duración**
Dos horas y cuarto.
- > **Dificultad**
Baja.
- > **Época del año recomendada**
Cualquiera, aunque es más bonita en otoño o primavera.



EJEA DE LOS CABALLEROS
Oficina Municipal de Turismo
Paseo del Muro nº 2 duplicado-bajo
/ T. 976 664 100

Museo y Aula Viva de Apicultura
Ctra. de Rivas, km. 0,600
T. 976 661 439
www.abejasprepirineo.com

VALPALMAS

Centro Ramón y Cajal
Pza. de Santiago Ramón y Cajal,
s/n - T. 976 691 422
(Ayto.976 687 052)
www.valpalmas.org

LUNA

Rte. Finca El Regano
Fca. El Regano, s/n - T. 976 689 024
[/ www.elregano.com](http://www.elregano.com)



Partiremos nuestra ruta desde Piedratajada, junto al Centro Social, donde tomamos la calle en dirección norte hasta llegar a la señalización horizontal que nos indica el camino a seguir, que, en su primer tramo es de tierra en buen estado.

Atravesamos extensos campos de cultivo para ir ascendiendo, poco a poco, hasta un cruce bien señalizado en el que giraremos a la derecha. Unos metros más adelante, nos desviaremos hacia la izquierda descendiendo a una pista más ancha. Seguimos caminando entre campos de cultivo en dirección norte hasta alcanzar unos cerros aislados, fácilmente identificables.

Al alcanzarlos se pueden observar, a la izquierda, Los Aguarales, un entorno natural singular y único en Aragón. El descenso hacia ellos se produce por un camino poco definido pero bien señalizado. En este entorno resulta necesario hacer una parada para observar detenidamente la morfología que adquiere el paisaje.

Continuamos la ruta otra vez por la misma pista que usan los vehículos y, a 200 metros, comienza una senda a la derecha, una vía que ofrece magníficas vistas de la



→PREPIRINEO Y CINCO VILLAS

MONCAYO
ARANDA / JALÓN / JILOCA
CARIÑENA / DAROCA / BELCHITE
BAJO EBRO
EBRO CENTRAL



Val y su desembocadura; además, podemos encontrarnos algunas parideras.

Seguimos por el camino que nos conduce hasta el Corral de Blas y descendemos junto a un campo que lo bordea. Apreciaremos la silueta de Valpalmas, municipio al que podemos llegar a través de un camino bien definido.



LOS AGUALES DE VALPALMAS SON UNAS FORMACIONES CAPRICHOSAS, MUY CURIOSAS, QUE HA ORIGINADO LA NATURALEZA. SE DEBE A LA INCISIÓN DEL AGUA SOBRE EL SUELO FORMADO POR ARENAS Y ARCILLAS, CREANDO ASÍ DIVERTIDAS FORMAS. EL RESULTADO: UN PAISAJE DE SURCOS, CÁRCAVAS, TOLLOS, PINÁCULOS EN RESALTE Y HUNDIMIENTOS. UN ESPACIO DE GRAN INTERÉS PARA LOS ESTUDIADOS DE LA GEOLOGÍA SOBRE LA EVOLUCIÓN MORFOGENÉTICA DEL RELIEVE DEL CENTRO DE LA DEPRESIÓN DEL EBRO. EN VALPALMAS, ADEMÁS, SE PUEDE VISITAR UN MUSEO SOBRE RAMÓN Y CAJAL, QUE VIVIÓ SUS AÑOS DE NIÑEZ EN LA LOCALIDAD.

05

BIEL → POZO PIGALO

- > **Duración**
Tres horas y media.
- > **Dificultad**
Media, debido, sobre todo al desnivel del recorrido.
- > **Época del año recomendada**
Cualquiera, aunque en época otoñal las vistas son magníficas, además, estos montes están llenos de setas, que se pueden coger en este momento.



SANTA EULALIA DE GÁLLEGO

Oficina de Turismo
En el Ayuntamiento
T. 974 342 033

UNCASTILLO

Centro de Arte Religioso del
Prepirineo. Iglesia de San Martín
de Tours
C/ Santiago / T. 976 679 061
www.territoriomuseo.es

BIEL

Rte. El Caserío
Mayor, 17 / T. 976 669 083



Partiremos desde la localidad de Biel, por detrás de las casas del pueblo, junto al río, que cruzaremos para seguir las marcas del GR1. Nos guiarán por la pista denominada "Senda del Correo" por la que iremos ganando altura y nos ofrecerá unas magníficas vistas de la población. Así, conforme ganamos altura hacia el collado del Correo (1162 m), en la citada senda, podemos apreciar las magníficas vistas a nuestra espalda: los Mallos de Riglos.

Una vez se sobrepasa la Val de Biel, el camino se vuelve pedregoso y en fuerte subida, por lo que debemos tener especial atención hasta alcanzar el collado. Desde allí tomaremos una pista forestal a la derecha por la divisoria de aguas. A nuestros pies podremos divisar un hayedo y en el fondo la Fuente de L' Artica, lugar al que nos podemos dirigir en otra ocasión para pasar una jornada tranquila y apacible.

Los que lo deseen pueden buscar trazas de senda y descender por el hayedo hasta dicho lugar, teniendo presente que luego se debe ganar la altura perdida ascendiendo por la pedrera que queda a nuestra derecha y que nos volverá a depositar en el mirador de Puy-Moné (1302 m). Si se continua el itinerario



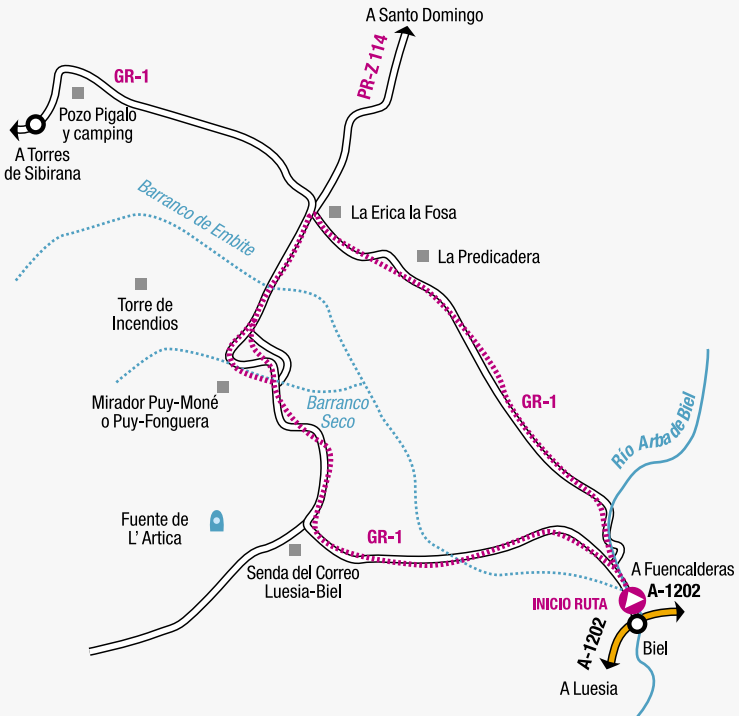
→PREPIRINEO Y CINCO VILLAS

- MONCAYO
- ARANDA / JALÓN / JILOCA
- CARIÑENA / DAROCA / BELCHITE
- BAJO EBRO
- EBRO CENTRAL

rio inicial llegaremos por sendero, a menos que no se desee subir a esta magnífica atalaya y acortemos por la senda de Cabo Val o La Fraga.

Es recomendable ascender a este magnífico mirador que nos proporcionará impresionantes vistas de la Sierra de Santo Domingo con los Pirineos de fondo (Aspe, Bisaurín, entre otros).

Tanto si se asciende al mirador, como si se toma la senda que discurre por debajo, el camino vuelve a unirse y se encamina a la zona de Mal Paso, lugar en el que en los días de lluvia, o ante la posibilidad de nieve o hielo, deberemos prestar especial atención. La senda desemboca junto a un cortafuegos en el paraje denominado La Erica la Fosa, punto desde el que dispondremos de varias opciones.





IMPRESINDIBLES LOS PRISMÁTICOS Y CÁMARA DE FOTOS PARA OBSERVAR LAS VISTAS PANORÁMICAS Y LA RIQUEZA DE LA VEGETACIÓN. ADEMÁS, ES NECESARIO UN BUEN CALZADO Y SUFICIENTE AGUA PARA PODER BEBER DURANTE LA RUTA. UNA VEZ EN BIEL HAY QUE RECORRER EL MUNICIPIO, CUYO CASCO URBANO CONSERVA UNA DE LAS JUDERÍAS MÁS REPRESENTATIVAS DE ARAGÓN.

Una de ellas es seguir las marcas que se dirigen a nuestra izquierda y que, por unos espectaculares hayedos acompañados de una exuberante vegetación, nos llevarán al camping y a Pozo Pigalo.

También podremos dirigir nuestros pasos hacia la Sierra de Santo Domingo, a través de una agradable senda que en un principio atraviesa un bosque mixto de pinos y hayas, al que sigue una considerable subida final a la ermita de Santo Domingo (1 505 m); pero nosotros no tomaremos ninguna de estas dos opciones, pues encami-

naremos nuestros pasos de nuevo hacia Biel por el barranco Embite.

El descenso por dicho barranco lo realizaremos a través de bosque mixto de carrascas, robles, acebos y pinares hasta una pista forestal, en la que nos encaminaremos hacia nuestra derecha (sureste). Todo este tramo del camino también está recorrido por la GR 1, por lo que no tendremos problemas de seguirlo por la pista que, tras pasar por las pozas de agua erosionadas en los conglomerados del cauce, nos volverá a llevar de nuevo hasta la población de Biel.

06



→PREPIRINEO Y CINCO VILLAS

MONCAYO

ARANDA / JALÓN / JILOCA

CARIÑENA / DAROCA / BELCHITE

BAJO EBRO

EBRO CENTRAL

SOS DEL REY CATÓLICO →CASTILLO DE ROITA

> Duración

Tres horas (ida).

> Dificultad

Media.

> Época del año recomendada

Todo el año, aunque es bueno que haga buena temperatura, dada la duración del recorrido.



SOS DEL REY CATÓLICO
Departamento de Información
Palacio de Sada
Pza. de la Hispanidad, 1
T. 948 888 270 / 948 888 524
www.sosdelreycatolico.com

Centro sobre Fernando el Católico
y su tiempo

Palacio de Sada / T. 948 888 524
www.territoriomuseo.es

UNCASTILLO
Museo del Frío
C/ Roncesvalles, 42
T. 976 679 210

SOS DEL REY CATÓLICO
Rte. As Bruixas
Mayor 25 / T. 948 888 415
www.asbruixas.com

Esta ruta tiene una longitud de 10,5 kilómetros. Comienza en el cruce de la carretera de Sos, en dirección al Parador Nacional que existe en la localidad. Justo enfrente de la carretera se localiza una calzada empedrada que desciende hasta el Convento de Valentuñana.

Tras alcanzar el barranco de Las Fuentes, a escasos metros del convento, se continúa por una pista forestal a la derecha, cruzando el barranco en dirección oeste. A partir de este lugar, seguiremos siempre la pista forestal que está en muy buen estado, dejando otros caminos secundarios a ambos lados.

El recorrido desciende hasta el barranco para cruzarlo con cuidado si bajara abundante agua. Entonces aparece un vallado que atraviesa el itinerario, habrá que buscar una puerta metálica que facilite el paso. Seguimos por la pista de tierra algunos metros mas y se abandona para continuar por una senda localizada junto al cauce.

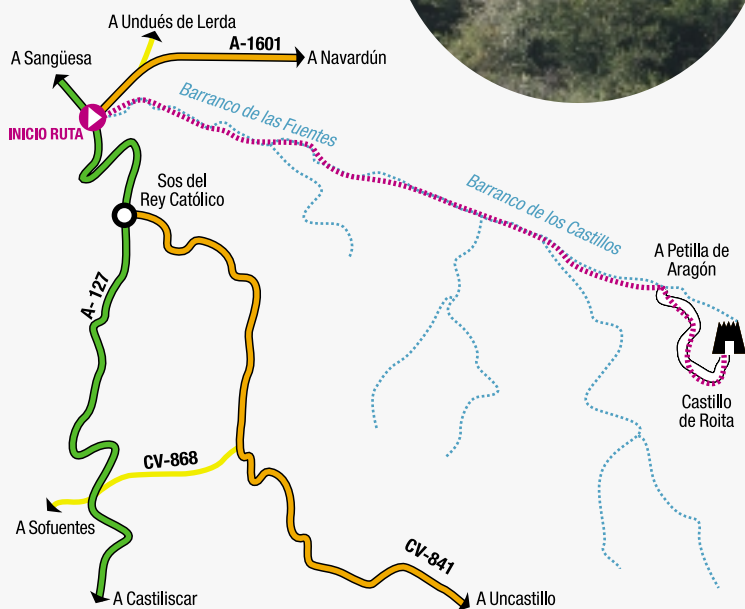


Ascendemos en zig-zag, salvando el desnivel, para desembocar de nuevo en otra pista forestal. A pocos metros aparece otro vallado que deberemos salvar, esta vez sin puerta metálica.

A partir de este punto, el sendero alterna tramos de pista forestal con tramos de senda antigua, aunque hay que estar atento a los cruces, que están bien señalizados.

La senda todavía mantiene las trazas de camino histórico y, en algunos tramos, permanece empedrada, lo que hace más cómodo el recorrido. En varias ocasiones se aprecia la silueta del castillo de Roita, mientras llegamos a una pista forestal más ancha de tierra,

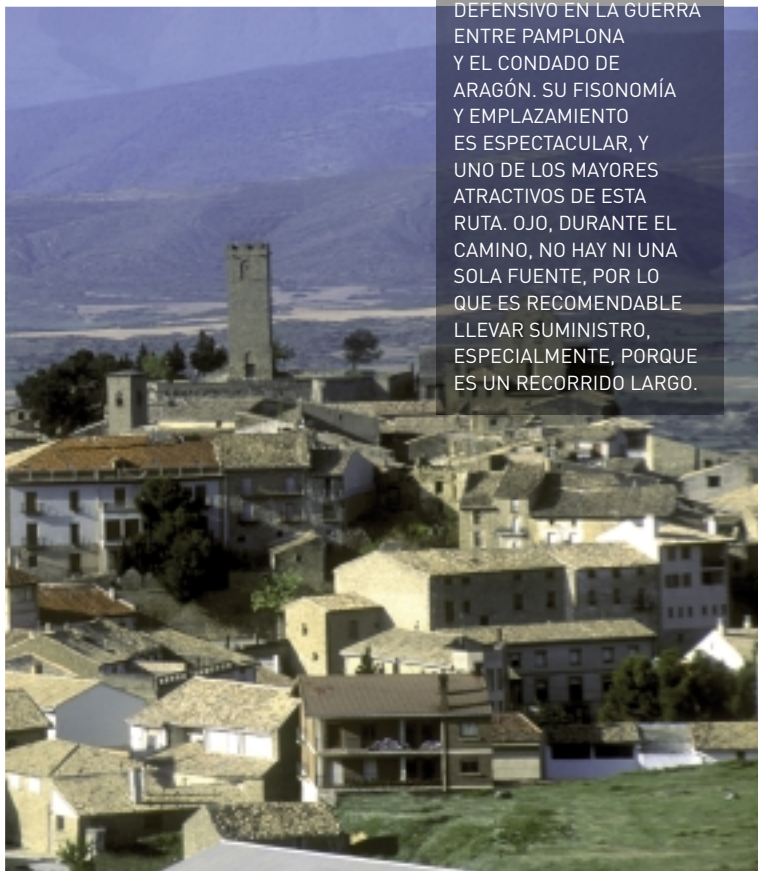
cerca del collado que desciende en dirección a Petilla de Aragón. Aquí se abandona el GR 1 y continuamos a la derecha, ascendiendo por la pista y acercándonos más todavía hacia las ruinas de la fortificación.

Los últimos metros de la ruta tienen lugar por trocha de ascenso hasta los restos del castillo de Roita, desde donde se observan unas magníficas vistas de esta fortaleza medieval.





EL CASTILLO DE ROITA SE LOCALIZA A UNOS 10 KILÓMETROS DE SOS DEL REY CATÓLICO, EN EL BARRANCO DE LA RINCONERA, MUY CERCA DEL MUNICIPIO NAVARRO DE PETILLA DE ARAGÓN. FUE CONSTRUIDO EN EL REINADO DE SANCHO III EL MAYOR (1004-1035) COMO ENCLAVE DEFENSIVO EN LA GUERRA ENTRE PAMPLONA Y EL CONDADO DE ARAGÓN. SU FISONOMÍA Y EMPLAZAMIENTO ES ESPECTACULAR, Y UNO DE LOS MAYORES ATRACTIVOS DE ESTA RUTA. OJO, DURANTE EL CAMINO, NO HAY NI UNA SOLA FUENTE, POR LO QUE ES RECOMENDABLE LLEVAR SUMINISTRO, ESPECIALMENTE, PORQUE ES UN RECORRIDO LARGO.



MÁS OCIO

PREPIRINEO Y CINCO VILLAS

Anea Tiempo Libre

Ocio y tiempo libre.

C/ José Sinués Urbiola 12 bajos
50600 Ejea de los Caballeros
T. 976 667 796 / 647 706 860

Racing Park

Complejo de ocio y deporte del motor (karts, supermotard, enduro cross, paint ball, exhibiciones de trial, concursos de tuning).

C/ Mesón Nuevo 7, 3º

50600 Ejea de los Caballeros
T. 609 665 920

Segiatur

Programas turísticos, medioambientales y de ocio
C/ Bomberos s/n,
50600 Ejea de los Caballeros
T. 976 661 157 / 659 005 935
www.segiatur.com

Rutas Turísticas Andurriales

Rutas turísticas en todoterrenos.

C/ Gallur 1,
50600 Ejea de los Caballeros
T. 976 662 095 / 691 321 429
www.andurriales.com

Caballos de Martincho

Hípica básica. Especialidad equitación adaptada a jinetes discapacitados. Hípica para mayores, deportiva, actividades culturales y pedagógicas.
Plaza Mayor, 1 (Farasdués)
50619 Ejea de los Caballeros,
T. 618 568 924
www.fundacionfarasdues.org

UR

Rafting, piragüismo, canoa, hidrospeed, cañones y senderismo y vía ferrata escalada.
Ctra. N-A132
50808 Murillo de Gállego
T. 974 38 30 48
www.urpirineos.es

Verticalia

Arborismo diurno y nocturno, puenting, rafting, canoas, escalada, tiro arco.
Ctra. N-A132
50808 Murillo de Gállego
T. 649 91 20 45, www.verticalia.es

Caroc

Rafting, piragüismo, canoa, hidrospeed, cañones y senderismo.
Ctra. N-A132,
50808 Murillo de Gállego,
T. 974 38 31 52 / 974 356 437,
www.carocaventura.com

Evasión Grupo Explora

Rafting, kayak, cañones, hidrospeed, puenting, paintball, senderismo, vías ferratas, arborismo, quads.
Ctra. A-132
50808 Murillo de Gállego
T. 974 23 28 12 / 974 383 022,
www.grupoexplora.com

Natura

Rafting, piragüismo, canoa, hidrospeed, cañones y senderismo.
Ctra. N-A132
50808 Murillo de Gállego
T. 948 13 49 41, www.natura.com

Paintball Murillo

Paintball y actividades de la naturaleza.
Ctra. N-240
50808 Murillo de Gállego
T. 637 71 57 03
www.paintballmurillo.com

MONCAYO, TARAZONA Y BORJA

Moncayo Aventura

Paintball, BBT, senderismo, tirolinas.
Alcalá de Moncayo
T. 690 014 744

Centro Ecuestre "Campo Alegre"

Paseos y rutas a caballo, cursos de equitación, alquiler de caballos, turismo ecuestre y deportivo.
Afueras s/n
50513 Santa Cruz de Moncayo
T. 976 642 697 / 660 161 062
www.campoalegre.es

Girola Servicios Turísticos, S.C.

Visitas guiadas por Tarazona y el Moncayo, atención de ferias y gestión.
C/ Fueros de Aragón, 56. 1º Dcha.
50500 Tarazona
T. 652 65 50 10
www.girola.net

Nataven

Paseos en Segway por el Moncayo, Bardenas, Sotos de Ebro y más.
50500 Tarazona,
T. 629 425 577
www.nataven.es

Fundación Tarazona Monumental

Visitas guiadas.
Pza España, 8
50500 Tarazona
www.tarazonamonumental.es

El Acebo de Moncayo

Aulas culturales y naturales.
C/ San Miguel, 16
50583 Trasmoz
T. 976 198 819 / 651 148 069

ARANDA, JALÓN Y JILOCA

A.D. Ecuestre Doña Martina

Cursos de equitación eventuales.
Valparaiso, s/n
50300 Calatayud, T. 976 881 532

Augusta Golf

Ctra Monasterio de Piedra, km 4,
50300 Calatayud
T. 976 891 900
www.augustagolfcalatayud.com

Jalón Activo

Escalada, senderismo, espeleología, piragüismo, btt y tiro con arco: particulares y grupos.
Albergue de Morata de Jalón,
50176 Morata de Jalón
T. 699 941 186 / 699 574 059
www.jalonactivo.com

Centro Ecuestre Monasterio de Piedra

Especialidad en hípica de saltos.
Monasterio de Piedra, s/n
50210 Nuévalos
T. 976 848 727

CARIÑENA, DAROCA Y BELCHITE

Multiaventura Sierra Algairen

Turismo y empresa. Quads, bicicletas, paint-ball y juegos de orientación, productos típicos, exposiciones.
C/ Escuelas s/n
50409 Cosuenda
687 92 53 35 / 687 925 334
www.multiaventuralgairen.es

Asociación Darugués

Visitas guiadas.
Hiladores Bajos, 16
50360 Daroca, T. 976 80 01 29

Fuerverde Rutas

Cortes de Aragón, 7
50142 Fuendetodos
T. 669 094 303
www.fuerverde.fuendetodos.org

BAJO EBRO

Perca-Bass

Alquiler de embarcaciones con/ sin guía, alquiler de apartamentos turísticos.
C/ La Perca 7 [Poblado de Pescadores]
Valparaiso, s/n
50700 Caspe
T. 976 631 151 / 669 828 878
www.percabass.com

Piratas del Ebro

Windsurf, vela, patines, veleros, kayak: alquiler y cursillos.
50700 Caspe
T. 699 38 99 38 / 620 45 23 28,
www.piratasdelebro.com/

Lake Caspe Aventura

Pesca, deportes náuticos (alquiler veleros, tablas windsurf, kayak, esquí náutico esquí-bus, wake board), BTT, barranquismo, escalada, travesías.
Isabel la Católica 24 bajos
50700 Caspe
T. 608 16 12 61 / 660 162 976,
www.lakecaspeaventura.com

L'auca

Rutas ornitológicas, interpretación de espacios naturales. Guías en varios idiomas.
C/ Goya
50750 Pina de Ebro
T. 976 165 969
www.grupolauca.com

Planaventura

Empresas, despedidas de solteros, grupos. Paseos a caballo, senderismo, tiro con arco, paintball y quads.
Paraje Pinare 3 dpdo
50770 Quinto
T. 636 47 09 01
www.planaventura.com

Centro Hípico Cabezos del Prado

Paseos y cursos.
Ctra Quinto-Codo Km 3
50770 Quinto
T. 630 424 812 / 699 752 998
www.centrohípicocabezosedelprado.com

EBRO CENTRAL

Ebronautas

Actividades didácticas y recreativas en el Ebro: piragüas, cataracts, paseos, travesías, visitas teatralizadas. Consultoría y educación medioambiental.
Pza España, 8
50638 Cabañas de Ebro
T. 654 898 400
www.ebronautas.com

Cuarte Ecuestre

Cursos de equitación.
La Vall D'onde, s/n
50410 Cuarte de Huerva
T. 610 553 116

Ribera Centro Ecuestre

Cursos de doma y equitación, equitación adaptada.
C/ Mejana de la Noria s/n
50730 El Burgo de Ebro
T. 639 964 040 / 696 022 939

Yeguada San Antonio

Cursos de equitación, excursiones, paseos.
Cº del Río, s/n
50430 María de Huerva
T. 976 124 314 / 607 874 034
www.yeguada-sanantonio.com/

Centro Ecuestre La Alfranca

Cursos de equitación, pupilaje, doma, excursiones a caballo, salidas nocturnas, visitas al galacho para escolares.
Avda. Palafox, 55
50195 Pastriz
T. 976 583 151 / 656 836 526

Golf Los Lagos

Camino de Vinales s/n
50298 Pinseque
T. 976 617 613 / 976 617 614
www.golfloslagos.com

Club de Campo Hípico Aragón

Cursos de equitación, paseos a caballo, campeonatos hípicos.
Las Fuentes, s/n
50180 Utebo
T. 976 445 125 / 629 729 393
Utebo. www.yeguadaaragon.com

Zaratrekking

Senderismo
Sta Teresa de Jesús 12, 1º A,
50006 Zaragoza
T. 976 56 20 49
www.zaratrekking.com

Club de Golf La Peña

Carretera de Madrid Km. 307.
(Desvío Base Aérea)
50080 Zaragoza
T. 976 34 28 00 / 976 54 19 07
www.golflapena.com

En Vuelo

Vuelos turísticos por todo Aragón y provincia de Zaragoza, servicio de aerotaxi para la península, Francia y Portugal.
Zaragoza
T. 976 396 157 / 630 971 111
www.envuelo.es

Me
gusta
mi
Tierra



ZARAGOZA

La Provincia