

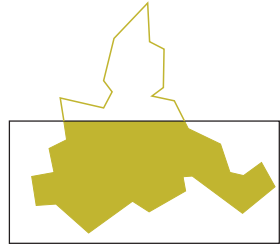
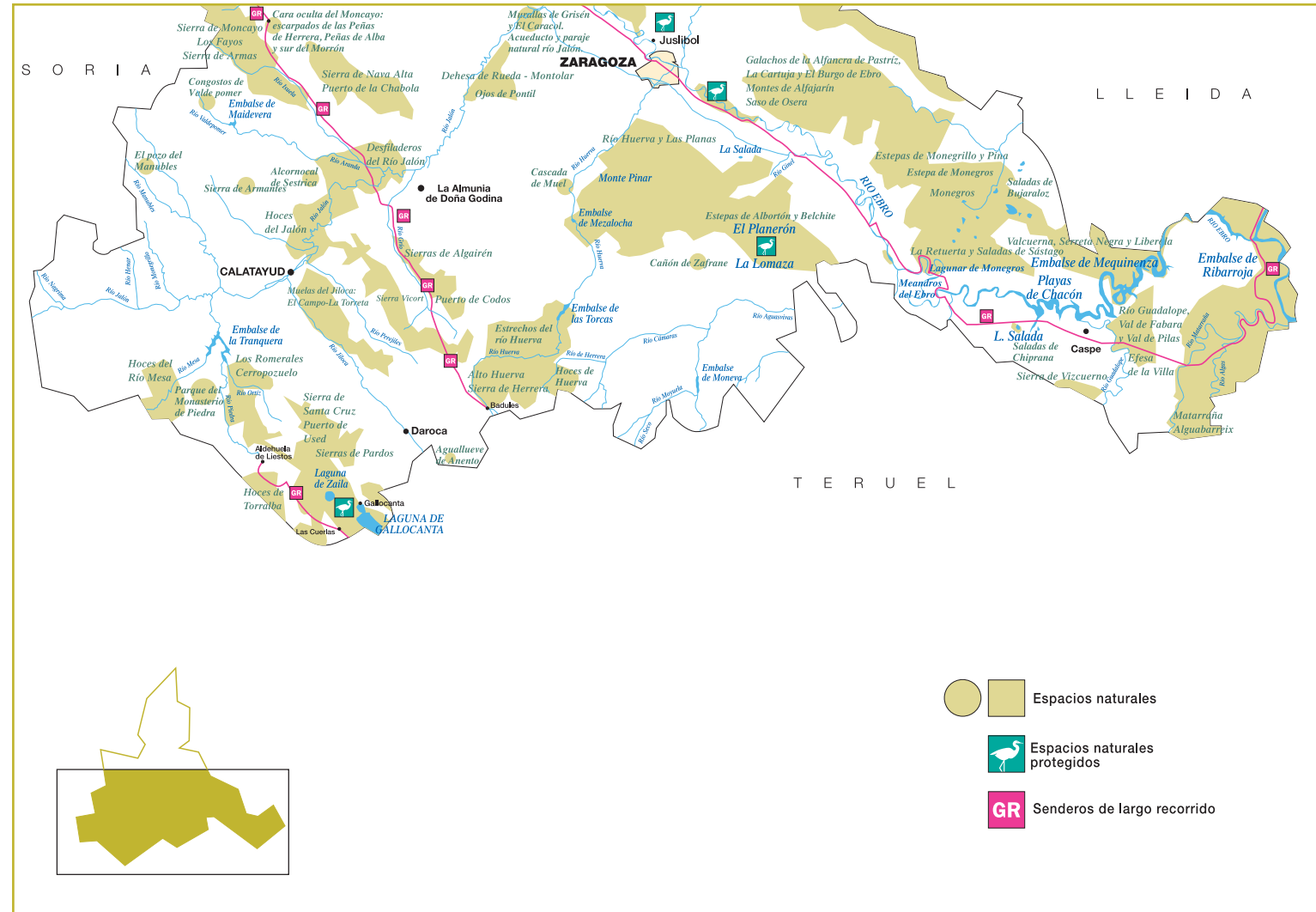
# PROVINCIA DE ZARAGOZA



Plaza de España, 2  
50001 Zaragoza  
Tel. 00 34 976 212 032  
E-mail: turismo@dpz.es  
<http://zaragozaturismo.dpz.es>



Espacios Naturales EN LA



-  Espacios naturales
-  Espacios naturales protegidos
-  Senderos de largo recorrido

A wide-angle landscape photograph showing a vast, golden-brown field of mature crops, likely wheat or corn, stretching to the horizon. The sky is filled with large, dramatic, grey and white clouds, with patches of blue visible. The overall mood is serene and expansive.

# PROVINCIA DE ZARAGOZA

# Espacios naturales

La PROVINCIA DE ZARAGOZA puede pasar inadvertida a muchos buscadores de paisajes espectaculares. Camino de otras cumbres, los buscadores de altas montañas probablemente no hayan reparado en la rotundidad del Moncayo sobre las planicies del Ebro, con más de 2.000 metros de desnivel sobre éstas. O, siempre con prisa, no habrán contemplado un atardecer con miles de grullas regresando a los dormideros de la laguna de Gallocanta. Tampoco habrán sentido el intenso perfume de las plantas aromáticas en las estepas de Belchite o el canto lastimero del alcaraván en el crepúsculo. Los buscadores advertidos o curiosos experimentarán éstas y otras muchas sensaciones que dejarán la huella imborrable de los paisajes sencillos pero auténticos.



- ▲ Arnica
- ◀ Grulla
- ▶ Sierra de Armantes, Los Cintos



Los espacios naturales son muy variados y numerosos en una provincia que hunde sus extremos en montañas, al norte en las sierras prepirenaicas y al sur en el Sistema Ibérico. Entre medio se extiende un mosaico de paisajes de transición que son abrazados por ríos que buscan su destino en el Ebro, el último gran río que fue domesticado en el viejo continente y que todavía encierra frondosos rincones. Muchos de estos parajes gozan de diferentes reconocimientos. Además de los Espacios Naturales Protegidos, existe una amplia nómina de Zonas de Especial Protección para la Aves (Directiva Europea de Aves) y Lugares de Importancia Comunitaria (Directiva Europea de Hábitats) que constituyen la aportación zaragozana a la Red Natura 2000 de la Unión Europea.

La Alta Zaragoza y las Cinco Villas acogen paisajes montanos y de llanura. Las sierras de Illón, Leire y Orba, o las foces de Salvatierra y Sigüés, son la punta de lanza de los ambientes pirenaicos, y junto con la extensa Sierra de Santo Domingo, delatan la importancia de su estratégica situación, con laderas norteñas, frescas y húmedas, y presencia de bosque atlántico. También en este conjunto de relieves la existencia de una gran rapaz amenazada, como el quebrantahuesos, pone el acento en el interés biogeográfico de estos espacios. Por su parte, el llano es recorrido por ríos muy bien conservados como la Onsella o los Arbas de Biel y de Luesia, y también aparece punteado por lagunas y carrizales –Castiliscar, Vedado, Moncayuelo, Valdelafuén, Escorón, Bolaso, etc– que son de vital importancia como lugar de nidificación y refugio de aves.



- ▲ Sierra de Santo Domingo
- ◀ Sierra de Biel. La Carbonera
- ▶ Alimoche





- ▲ Sabina
- ▶ Alcaraván



Al margen del valor intrínseco de las riberas del Ebro y sus afluentes, a lo largo de la Depresión del Ebro existen una serie de lugares destacados topográficamente –pequeñas sierras, cabezos, relieves tabulares o muelas– que conservan bosques mediterráneos en mitad de territorios semiáridos o muy modificados por las actividades humanas. Son masas de pino carrasco, coscoja, sabina negra e, incluso, encina o carrasca, que tienen nombre propio en Las Bardenas, Muela de Borja, La Plana y Montes de Valmadrid, Montes de Zuera y Castejón de Valdejasa, Sierra de Alcubierre y Retuerta de Pina y las sierras del Bajo Aragón –Los Rincones, Mequinenza, Vizcuerno y Caspe–, estas últimas con una de las poblaciones de ciervo más notables de la comunidad autónoma. A los cultivos de secano tradicional o a la puesta en regadío de las tierras más propicias han sobrevivido las últimas estepas zaragozanas, que atesoran lagunas saladas de gran interés naturalístico. Sólo tienen agua de forma estacional, normalmente en invierno. En verano una capa de sal cubre sus lechos. Las de Agón, Bisimbre, Mediana y el excepcional foco de Sástago y Bujaraloz, con casi un centenar de hoyas y saladas, albergan plantas que adaptan su metabolismo a la existencia de sal y tienen presencia habitual de numerosas aves, sobre todo durante los pasos migratorios.

Al sur de la Depresión del Ebro se despliegan las sierras del Sistema Ibérico, conjunto de montañas tan valioso como desconocido. Las tierras del Jalón engloban un entramado de relieves y valles de gran complejidad y singularidad ecológica. Las sierras de la Nava Alta y de la Virgen –con un bosque relicto de alcornoques–, las de Algairén, Vicor, Pardos y Santa Cruz esconden densos bosques de pinos, carrascas y robles. Algunas hoces rasgan la geografía del Jalón –donde habitan especies tan amenazadas como el águila-azor perdicera–, o los cañones de los ríos Piedra y Mesa, de gran espectacularidad y desarrollo. Mientras que los valles ofrecen contrastes inverosímiles, con sugerentes rincones y sotos en los ríos Henar, Manubles, Grío y Perejiles, y descarnados yesos o arcillas en las cárcavas y estepas de Armantes y las muelas del Jiloca. Esta somera revisión de las sierras meridionales de Zaragoza se completa en las tierras de Cariñena y el Huerva, donde este humilde río traza un abanico de parajes fluviales de gran calidad a los pies de las sierras de Paniza y Herrera: vegas y bosques de ribera alternan ininterrumpidamente con vistosos estrechos, desde el Campo de Romanos hasta Muel.

▼ Milano real ▼ Campo de Daroca ▼ Cardo





# Espacios Naturales Protegidos

La **PROVINCIA DE ZARAGOZA** posee un parque natural, tres reservas naturales y un refugio de fauna silvestre. Desde el único Parque Natural zaragozano, el Moncayo, se baja hacia el altiplano de la laguna de Gallocanta y a otros ecosistemas lacustres de gran singularidad, las saladas de Chiprana. La tercera Reserva Natural se encuentra en el Ebro, en un conjunto único e imprescindible de galachos, sotos y riberas situadas aguas abajo de la ciudad de Zaragoza. Finalmente el Refugio de Fauna Silvestre de La Lomaza de Belchite y la reserva creada por la Sociedad Española de Ornitología en El Planerón, emplazamientos señeros de la estepa aragonesa completan la gran diversidad paisajística.





Reserva Natural  
de los  
**Galachos  
del Ebro**

Espacios Naturales Protegidos Reserva Natural de los Calachos del Ebro



## Espacios Naturales Protegidos Reserva Natural de los Galachos del Ebro

Los galachos son un bellissimo espacio desconocido por el público en general, aunque se encuentren a poco más de 10 km de la capital aragonesa. Formados por el Ebro, constituyen el testimonio de una dinámica fluvial reciente. En sus 776 ha de extensión, el visitante podrá sorprenderse con tres galachos o meandros abandonados por el río Ebro a mediados del siglo XX y que dan nombre al espacio natural –La Alfranca de Pastriz, La Cartuja y el Burgo de Ebro–. Los carrizales y los sotos fluviales que encontramos aquí son el refugio de una variada fauna que tiene un verdadero reducto de naturaleza junto a la huerta y las grandes infraestructuras periurbanas de comunicación. Las diferentes especies de garzas –el martinete común, la garza imperial, la garceta común, la garcilla bueyera–, y las anátidas, son los principales reclamos. En junio de 1997 se propone la ampliación del espacio natural protegido hacia sus alrededores, creando una nueva área entre Villafranca y Osera de Ebro.



- ◀ Galacho de Juslibol
- ▶ Calacho ▲
- ▶ Garza imperial ▶
- ▶ Anade macho ▶
- ▶ Garceta común ▶
- ▶ Galápago europeo ▶

# Espacios Naturales Protegidos Reserva Natural de los Galachos del Ebro



- ◀ Calacho
- ◀ Pato cuchara
- ▲ Empusa pennata
- ▼ Anade hembra
- ▶ Martinete
- ▶ Chupa leche, mariposa
- ▶ Bueyera



Reserva Natural  
de la  
**Laguna**  
de  
**Gallocanta**



Espacios Naturales Protegidos Reserva Natural de la Laguna de Gallocanta



## Espacios naturales protegidos Reserva Natural de la Laguna de Gallocanta

Gallocanta se encuentra en pleno Sistema Ibérico, en un páramo intramontañoso a casi 1.000 m de altitud. Esta gran laguna salada de aguas someras es uno de los ecosistemas más importantes de Europa occidental.

Sus 1.924 ha. comprenden la propia laguna y algunos “ojos” o manantiales de agua dulce, pero también una importante orla vegetal que se reparte de forma más o menos concéntrica a la laguna en función de la salinidad. Destaca una gramínea en peligro de extinción, la *Puccinellia pungens*. Pero es la avifauna la que llama la atención de los visitantes. Y su especie más emblemática es la grulla. Desde la década de 1980 y coincidiendo con la desaparición de otros humedales peninsulares, decenas de miles de estas aves migratorias comienzan a utilizar Gallocanta como área de descanso entre el norte de Europa y los encinares del sur de la Península. En noviembre de 1988 y en 1998 se contabilizaron casi 60.000 grullas, el 90% de la población europea de esta especie.




◀ Laguna de Gallocanta

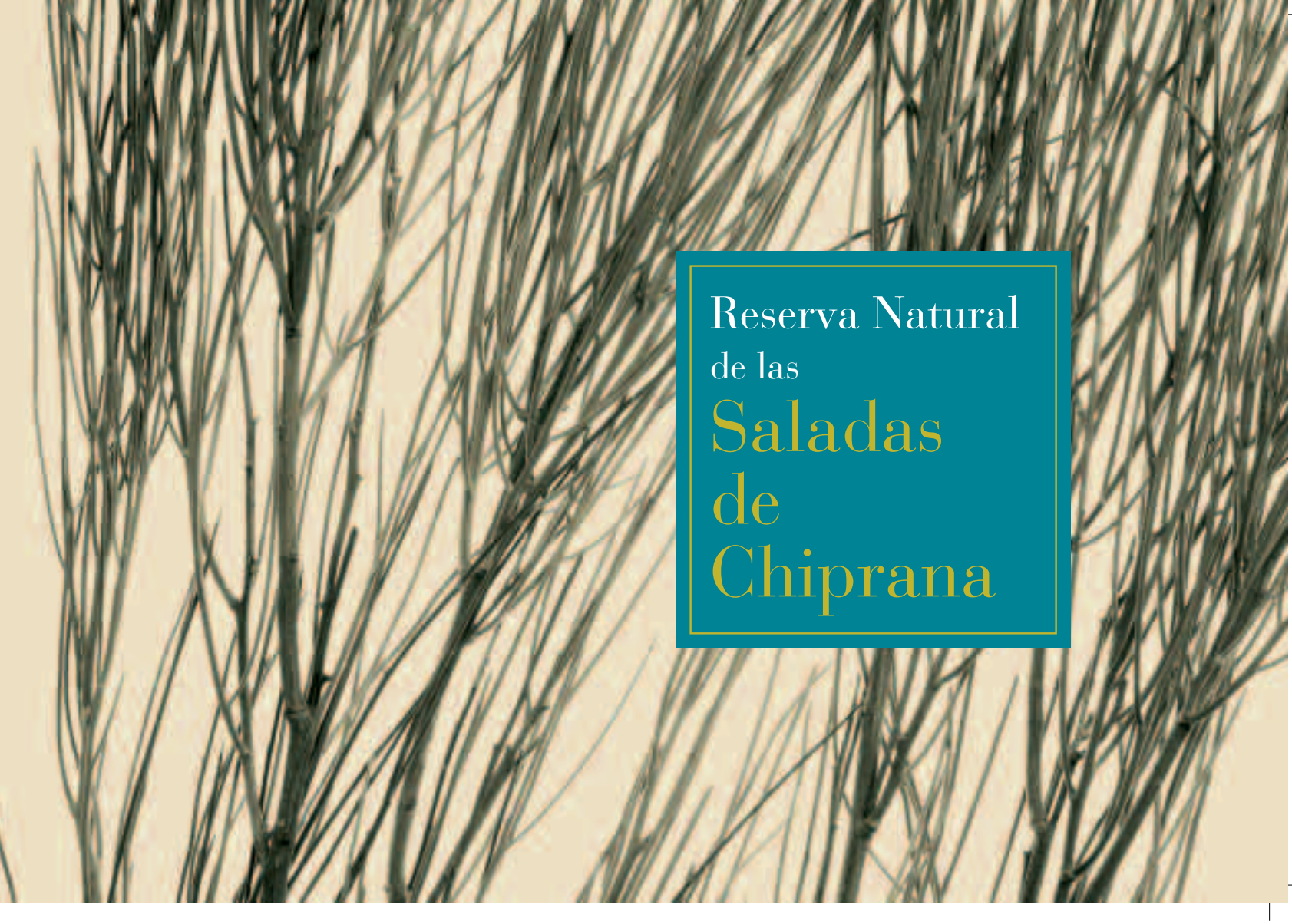
Grullas ▶

Laguna ▶

Espacios Naturales Protegidos Reserva Natural de la Laguna de Gallocanta







Reserva Natural  
de las  
**Saladas**  
de  
**Chiprana**

Espacios Naturales Protegidos Reserva Natural de las Saladas de Chiprana



## Espacios Naturales Protegidos Reserva Natural de las Saladas de Chiprana

Este complejo lagunar está constituido por seis cubetas endorreicas, de las cuales dos tienen agua de forma permanente: la salada Grande, con agua salada, y la de Rocés, con agua dulce debido a los retornos de los regadíos. Dentro de Europa occidental, la salada Grande es la única laguna de aguas permanentes hipersalinas –dos veces más saladas que el mar–, que además alcanza una profundidad de 5,6 m. El resto de lagunas sólo tienen agua de forma esporádica, dependiendo de las lluvias y la escorrentía. La reserva natural tiene 154,8 hectáreas de extensión. En cuanto a la flora son comunes los tamarices y salicornias en playas y riberas, y tomillos en las laderas descarnadas. Chiprana es un enclave fundamental para la nidificación de aves acuáticas –pato cuchara, ánade real, pato colorado- y limícolas –chorlitejo patínegro, correlimos menudo, cigüeñuela–. La reproducción regular de una anátida muy escasa, el tarro blanco, es uno de sus aspectos más sobresalientes.



Salada de Chiprana ◀

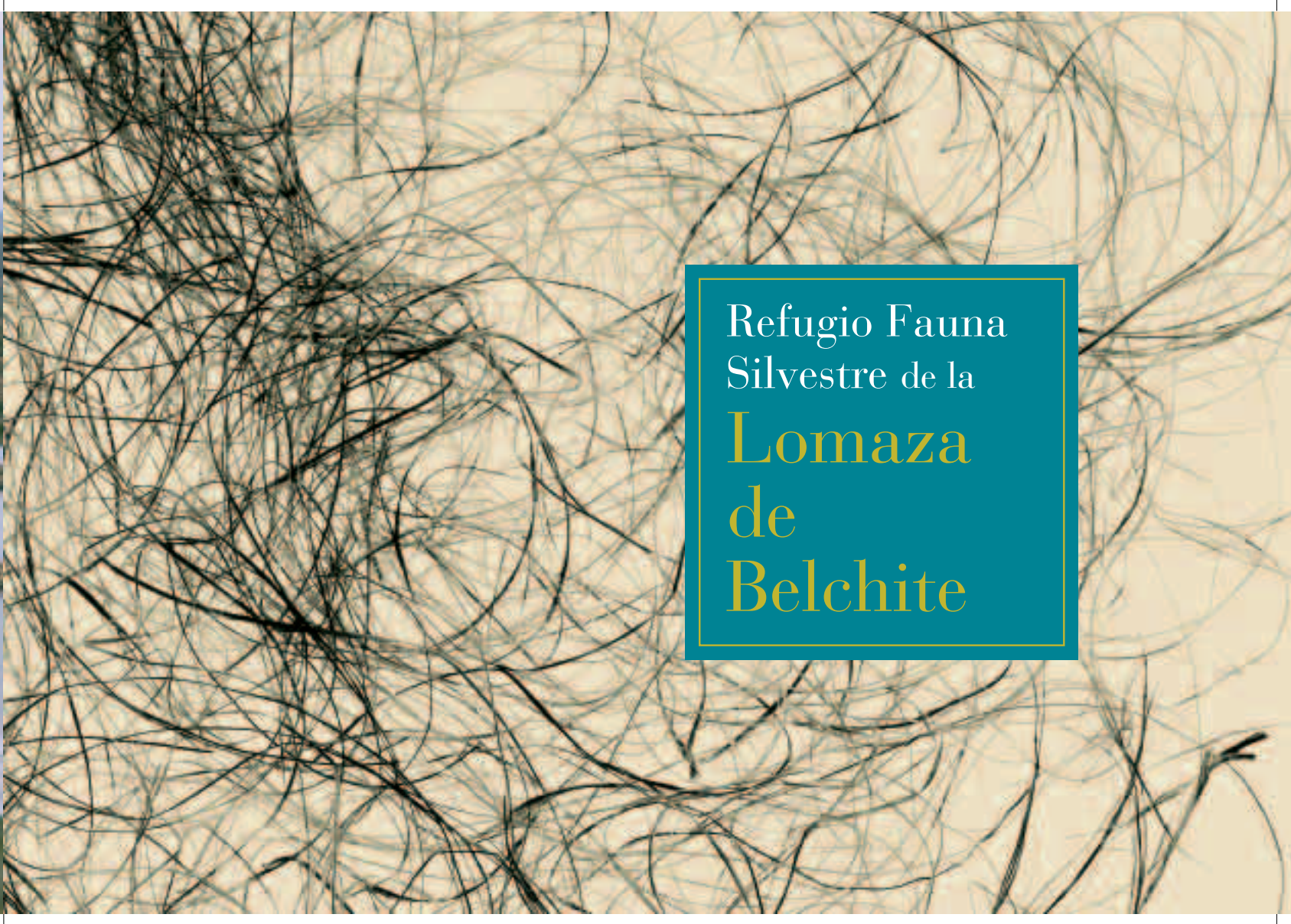
Cigüeñuela ▶

◀ Salada de Chiprana

Chorlitejo patínegro ▶

Espacios Naturales Protegidos Reserva Natural de las Saladas de Chiprana





Refugio Fauna  
Silvestre de la  
**Lomaza**  
de  
**Belchite**

Espacios Naturales Protegidos Refugio de Fauna Silvestre de la Lomaza de Belchite



## Espacios naturales protegidos Refugio de Fauna Silvestre de la Lomaza de Belchite

Entre los valles del río Ebro y de su tributario Aguasvivas se encuentra el fascinante paisaje de las estepas de Belchite, una extensa llanura desarbolada apenas desdibujada por un rosario de cerros yesíferos asentados sobre arcillas rojizas. Aquí se encuentran el Refugio de Fauna Silvestre de La Lomaza de Belchite, con 961 hectáreas, y la reserva creada por la Sociedad Española de Ornitología en El Planerón, con 600 hectáreas. La aridez y la continentalidad convierten a la flora en una escuela sobre supervivencia, como demuestra cada mecanismo de adaptación en espartos, romeros, tomillos, ontinas y asnallos. Entre la escasa vegetación la fauna tiene el reto de pasar desapercibida de los depredadores. La avifauna esteparia es excepcional, con poblaciones muy reducidas a nivel europeo o incluso mundial: sisón, alcaraván, alondra de Dupont o ricotí, bisbita campestre, calandria, cogujada montesina, ganga ibérica, ganga ortega, terrera común y terrera marismeña.



El Planerón. Belchite ◀

Alondra de Dupont ▶

Terrera común ▶

Romero ▶

Cogujada montesina ▶

◀ Lomaza de Belchite

Espacios Naturales Protegidos Refugio de Fauna Silvestre de la Lomaza de Belchite



▲ Sisón ▲ Ganga ortega ▲ Terra marismeña






Parque Natural  
del  
**Moncayo**

Espacios Naturales Protegidos Parque Natural del Moncayo



## Espacios naturales protegidos Parque Natural del Moncayo


El Moncayo, con sus 2.316 m de altitud, es el techo de la cordillera Ibérica. El Parque Natural ocupa una extensión de 9.848 ha, destacando por la gran variedad de ecosistemas que, en función de la altitud y de la orientación, ofrecen sus laderas. Al típico matorral mediterráneo le suceden magníficos carrascales y robledales. Por encima se encuentran florestas cada vez más húmedas: hayedos e incluso reductos de abedular junto a las fuentes y arroyos. El bosque de pino silvestre, repoblado a principios del siglo XX, es el más abundante de la sierra. El área culminante, con sus espectaculares circos glaciares, está dominada por pedregales sobre los que crecen de forma dispersa pastizales y arbustos rastreros. Y en el Moncayo también existe una cara desconocida en la vertiente meridional, con paisajes kársticos ligados a la roca caliza. Sus muelas aparecen desgarradas por estrechos barrancos y cañones, salpicados por cuevas y surgencias que dan fama a las localidades de Calcena y Purujosa.




◀ Moncayo

- Bosque de hayas ▲
- Moncayo nevado ▼
- Retama ▼

Espacios Naturales Protegidos Parque Natural del Moncayo



▲ Buho real ▲ Tomillo



▲ Buitre ▲ Sabina pudia ▲ Liebre



## Museos y Centros de Interpretación

### **Centro de Interpretación de Agramonte**

Ctra. de Moncayo, T. 976 192 125 / 976 070 002  
SAN MARTÍN DE MONCAYO  
centrosdeinterpretacion@sodemasa.com

### **Museo de Aves**

Junto a la Iglesia  
T. 976 803 026 / 976 803 069 (oficina turismo)  
GALLOCANTA

### **C. I. De las Estepas del Valle del Ebro**

Ronda Zaragoza s/n, T. 679 552 090 / 976 277 638  
BELCHITE  
aragon@seo.org  
www.seo.org

### **Museo y Aula Viva de Apicultura**

Ctra. de Rivas, km. 0,600, T. 976 661 439 629-008780  
EJEA DE LOS CABALLEROS  
apicivi@inicia.es  
www.abaco.ya.com/abejasprepi/

### **Centro de Interpretación de la Reserva Natural de La Alfranca de Pastriz, La Cartuja y Burgo de Ebro**

Finca de La Alfranca de Pastriz, s/n  
T. 660 152 878 / 976 070 002 976 277638  
PASTRIZ  
centrosdeinterpretacion@sodemasa.com  
www.seo.org

### **Herbario de las Saladas**

c/ Mayor, 15, T. 976 637 228 (Ayto.)  
CHIPRANA  
chiprana@dpz.es

### **Museo de la vida**

C/ La Balsa 3, T. 976 14 98 71  
LA MUELA

## Puntos de Información Turística en la Provincia

### **Patronato Provincial de Turismo**

Pza. España 2, 50071 ZARAGOZA  
T. 976 21 20 32

### **CALATAYUD**

Plaza del Fuerte, s/n, T. 976 88 63 22  
oficinaturismo@calatayuddigital.es  
www.calatayuddigital.net

### **CASPE**

Plaza de España, 1. (Casa-Palacio Piazuolo Barberán)  
Telf. 976 63 65 33  
turismo@caspe.es  
www.caspe.es

### **DAROCA**

Plaza de España, 4, T. 976 80 01 29  
darocaturismo@dpz.es  
www.daroca.info

### **GALLOCANTA**

Plza. San Mauricio, 4, T. 976 803 069  
ofgallocanta@comarcadedaroca.com

### **SOS DEL REY CAT LICO**

PALACIO DE SADA  
Plaza de la Hispanidad, T. 948 88 85 24  
palaciodesada@territoriomuseo.com  
www.territoriomuseo.com

### **TARAZONA**

Plaza San Francisco, 1, T. 976 64 00 74 / 976 19 90 76  
www.tarazona.org  
turismo@tarazona.org

### **UNCASTILLO**

Iglesia de San Martín, T. 976 679 061  
www.uncastillo.es